

# JR 烏山線フットパス『地域資源回遊マップ』 作製のお知らせとお願い

## JR 烏山線沿線の魅力情報マップ（第一弾）が完成しました!!

「那須烏山市まちづくり研究会」は、那須烏山市のまちづくりに関わる研究や活動を行うことを目的に2006年に創設されました。現在、研究会は、栃木県内5大学・栃木県立烏山高等学校・NPO等の市民グループ・那須烏山商工会および那須烏山市により構成され、鋭意活動を行っています（事務局：那須烏山市まちづくり課）。

当研究会の構成グループの一つ足利工業大学と烏山高等学校では、JR 烏山線を詠った『烏山線鉄道唱歌』の歌詞の発掘を契機として、2014年からその解明に向けた調査と分析を行ってまいりました。「烏山線」とは、大正12年に開業した現在のJR 烏山線のことです。2015年には、調査や分析の成果を踏まえ烏山線沿線の地域交流促進に向けた事業に取り組み、「地域資源回遊マップ」を作製致しました。

この『地域資源回遊マップ』は、JR 烏山線の各駅を起点に地域資源を巡ることを企画した「沿線地域の魅力」探訪のためのデータマップです。マップを作製するため、沿線に分布散在する歴史・文化・自然景観・景勝地等の地域資源を、市民ワークショップを開催して選定しました。ワークショップでは、高校生・市民のみなさんが地域資源を「地域の魅力」や「地域の誇り」として抽出し、『烏山線鉄道唱歌』の歌詞を基に昭和5年当時の地域資源として33件、また現代の地域資源として98件、合わせて131件を選定したものです。

選定した地域資源を地図上にプロットし、パイロット事業として2015年に「JR 烏山線フットパス」を3回企画・開催致しました。小学生・高校生・市民および市外から多数の参加が得られ、参加者にお願いただいた①防ねた地域資源のイラスト、②地域資源までの時間・距離、③地域資源の紹介文・感想が多数寄せられました。

この『地域資源回遊マップ』は、参加されたみなさまから寄せられたデータを基に作製したもので、参加者各人の素直な眼差しとその思いが籠められたものです。このように、参加者が情報発信者となる新しい形態のこのマップは、新たな発想によるこれまでにない画期的な情報マップなのです。

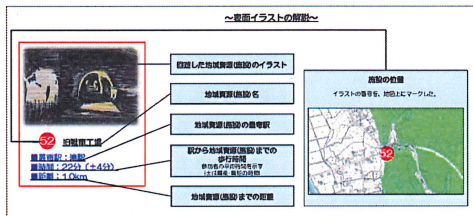
（今回のイラストは、烏山高校美術部に依頼し作成して頂いた作品を掲載しています。）

## みなさんも『地域資源回遊マップ』 づくりにご参加ください!!

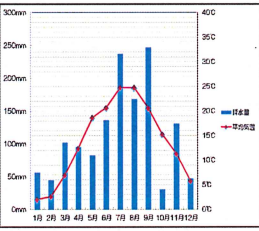
この『地域資源回遊マップ』は、これから随時更新していきます。今回選定した地域資源を自由に回遊して頂き、そのイラストや感想等を「まちづくり研究会事務局」にお送り下さい。寄せられた作品・コメント等がある程度集まり次第、新しいマップとして順次作製致します。JR 烏山線の8つの駅を起点に探訪して頂き、このマップづくりに多くのみなさまのご参加をお願い致します。募集するの、以下のものです。

1. 回遊された地域資源の「イラスト・スケッチ」
2. 回遊された地域資源の「紹介文」および「感想」
3. ○○駅からの時間（最寄駅からの歩行時間）

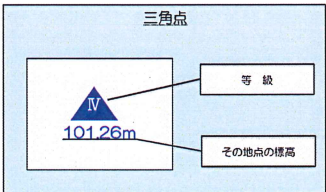
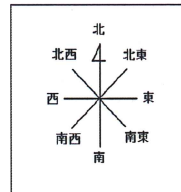
また、今回選定した地域資源以外にも、「ここがすばらしかった」「こんな新しい発見があった」等の新しい情報も寄せて頂ければ幸いです。今後作製していくマップに加えていくことも検討いたします。みなさまからの情報を基に『地域資源回遊マップ』の更新とその充実を図りつつ、地域の歴史や文化・自然に触れ学びを楽しみながら、地域交流を進める契機にしていきたいと考えています。多くのみなさまのご参加を、よろしくお願い致します。



2015年	1月	2月	3月	4月	5月	6月	7月	8月	9月	10月	11月	12月
平均気温(℃)	1.9	2.5	6.9	12.3	18.6	20.6	24.7	24.7	20.5	15.2	11.2	5.7
降水量(mm)	56.5	44.5	102.0	95.5	82.5	136.5	237.0	168.5	247.0	30.5	131.0	47.0
平均風速(m/s)	1.6	1.6	1.7	1.4	1.7	1.5	1.1	1.2	1.2	1.1	0.9	1.0
平均風向	北西	北西	北西	西	北北西	南南西	南東	東南東	北西	西	北西	
最大瞬間風速(m/s)	19.5	18.7	15.4	15.9	14.3	14.1	15.3	10.0	15.2	15.8	13.8	15.6
風多方向	北西	北西	北北西	南東	南東	東南東	南東	北北西	北北西	南東	北北西	北北西
日照時間(h)	19.0	17.3	20.2	15.0	24.7	12.5	16.1	13.1	96.1	18.9	10.8	15.9



降水量、平均気温のグラフ及び図は宇都宮気象台(2015年度版) (www.ima-net.go.jp/utsunomiya/) より引用



## 16 烏山和紙会館

### 紹介文

- その建物から伝わってくる濃厚なイメージの中にも、屋根に並ぶ3つのドーマー窓がかわいい建築物です。
- ドーマー窓や上げ下げ窓にドイツ風建築物の美しさを見ることが出来ます。中には、烏山特産の色とりどりの和紙グッズや国内外のあたたかみあふれる手仕事の作品を見たり買ったりすることが出来ます。
- 和紙などで作ったすてきな物がたくさんあります。
- 建物は見た目から分かる古いもの・古いつくりをしている。
- 和紙だけでなく、ウッドアートなども取り扱っている。
- 烏山和紙の歴史を学べる建物です。
- 和紙以外にも木で造られている雑貨も販売されている。

### 感想・コメント

- 雰囲気はレトロな感じで良かった。もとは病院だということを知らなかったから、びっくりしました。
- 昔の建物であった受付用の小さな窓が残っており、懐かしさを感じました。今でも建物を大事に使ってくださっていることが伝わってきて有り難いなあと感じました。
- 外から見た時の建物の迫りに圧倒されました。
- 初めて中に入ったけど、和を肌で感じることができた。紙でいろいろなものを作れることにびっくりした。
- わたし和紙で、いろいろなものを作ってみてです。
- 趣ある建築が素晴らしい。烏山和紙は初めて見て感動しました。
- 昔の病院とは思えない外観でした。
- よくそばを通るのに歴史ある建物であったことを知った。

## 50 烏山大橋

### 紹介文

- 橋を支える複数のケーブルが、烏山の空にいくつもの山を描いています。
- 烏山のシンボルの存在です。レインボーブリッジのようになっています。
- 川の流れていて、とてもよかったです。
- レインボーブリッジと同じくこの橋。
- 烏山のシンボル。
- 真っ白な景内蔵大級の斜張橋（ケーブルで吊り、引張力で支える橋）が山々と青空に映えてきれいです。眼下には、多くの命を育んでくれている那珂川の大らかな流れを見ることが出来ます。また、橋の下では「晴き竜」と同じ声聞くことが出来るそうです。

### 感想・コメント

- 橋を支えるケーブルの太さが一番の見どころです。
- 斜張橋は見ごたえのあるおしゃれな形でした。
- ケーブルが張ってあるとどういのか分かった。
- つりをしていただいたので、わたしも、つりをしたいです。
- とても大きな橋で、烏山のシンボリックな存在になっていると思った。
- 10年前、烏山に引っ越してきた時、烏山大橋を初めて見て、きれいな橋だなと思ったのを覚えています。今回、橋の上を歩くことができて嬉しかったです。
- 眺めがよかったです。

## 14 境橋

### 紹介文

- バルコニーにイスとテーブルがあれば、その上で一時間も過ごせそうな橋です。
- バルコニーから見た景色がきれいでした。
- 石でつくられており、アーチなどのテラスがあった。
- 半円バルコニーが左右対称にある！
- 日本に8つしかないバルコニー付きの橋
- 75年以上前に架けられた全国で8つしかない半円バルコニー付きオープンサンドル（間隙のある側壁）アーチ橋です。設計者の成瀬勝武さんの、那珂川の自然を愛する心が伝わってくる橋の美しさもさることながら、バルコニーから眺める木々と川の景色も素晴らしいです。

### 感想・コメント

- たまに通ったりする橋が土木遺産になっていたということにびっくりした。これからは風化してしまわないようにしていきたいと思いました。
- 川で釣りをしている中に混ざりたかった。石でできている橋を初めて見た！
- バルコニーからの眺めが良かった。
- バルコニー付アーチ橋は歩いて見て渡ることができて良かったです。車で通ったのでは全く気が付きませんね。
- 橋の上がバルコニーから眺める川と緑の木々の調和がとてもきれいでした。
- とても素敵な橋だと思った。

## 52 旧戦車工場

### 紹介文

- 太平洋戦争時末期、戦車を製造するために人力で掘られた洞窟。総延長は600mにおよび、一年を通して一定の気温が保たれており、現在は烏崎酒造の酒蔵として使用されている。長期熟成の日本酒とともに、時の流れが静かに体験できる。
- 中に入ると、涼しくて幻想的な雰囲気が味わえます。
- 大きくて、愛が詰まったどうくつ。生まれた子供を思う大事な酒蔵。
- 前は、戦車をつくる場所だったけど、いまはお酒を造るところです。
- 避暑地にぴったり！
- 自然に囲まれた山のなかのどうくつで、戦争末期に地下工場として使用するために掘られました。現在は酒蔵として、おいしいお酒を造るために使われています。年間を通して温度が一定なので、特に夏は涼しくおすすです。運が良ければコウモリに会うこともできますよ！

### 感想・コメント

- あの狭小な空間で戦車を製造しようとした当時の方々の賢明さには、頭が下がる思いでした。またカモフラージュの意味もあるのでしょうか、山を利用させるを得なかった当時の戦況を強く物語るのではないのでしょうか。
- 子供が生まれた時にワインやお酒を入れてあるところに興味を持った。
- ちゃっと暑かった。年10も発行したお酒がおいしそうだった。
- ちゃっとした探検の気分が味わえます。
- どうくつの中に入ったら暑かったです。
- どうくつまでの道を歩きながら、道端に咲く草花たちに会えたことが楽しかったです。どうくつの中では、お酒が眠っていました。
- 今回の企画に参加して、旧戦車工場跡が平成24年度土木学会選奨土木遺産である意味が理解できました。ましてそのどうくつの利点を利用して酒の貯蔵庫として活用されている事、なによりと思いました。

## 10 旧森田発電所

### 紹介文

- かつて発電所として動いていた旧森田発電所。雰囲気がある場所です。
- 木造の建物と今ではあまり見ないのでとてもめずらしく感じました。
- 創業当初とあまり変わっていない建物。
- 現在は民家になってはいないものの、当時の面影を残している。
- 荒川橋梁から森田トンネル付近を歩き、旧森田発電所へ！歴史を感じられる場所で、お話を聞いて勉強になりました。
- 半円の窓や斜めの屋根が日本では海外のデザインなんだとすくにわかった。
- ここに住む人の思い入れが感じられた。
- 見た感じが発電所には見えなかった。
- 現在は民家になってはいないものの、当時の面影を残している。

### 感想・コメント

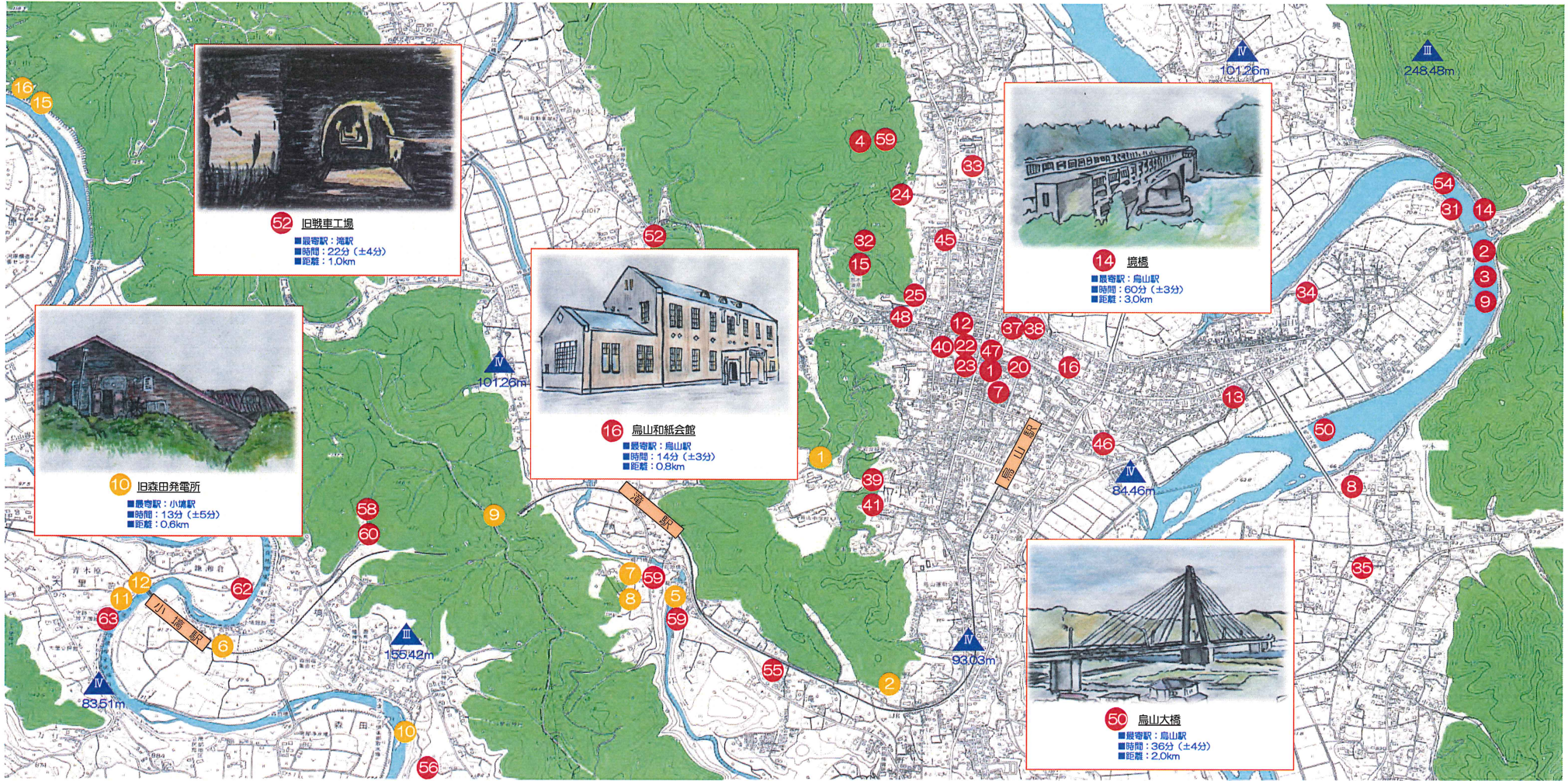
～回遊した施設に対する参加者からの紹介、感想・コメント～

### ■紹介

### ■感想・コメント



# JR烏山線フットパス『地域資源回遊マップ』



昭和5年 (33件)				現代 (98件)			
番号	地域資源名	番号	地域資源名	番号	地域資源名	番号	地域資源名
1	晏石の山	18	安楽寺	1	山あげ祭	35	稲積神社
2	峡 (山のはざま)	19	壱の松	2	那珂川	36	木戸のお不動さん
3	麥の緑	20	こしの壱	3	鮎	37	極楽寺
4	黄金敷く花 (菜の花)	21	長者ヶ平	4	烏山城跡	38	烏天女の櫓間 (極楽寺内)
5	源の名所	22	八幡太郎	5	烏山和紙 (和紙の里)	39	天性寺
6	観音堂	23	法蔵寺	6	ハンクライター・パラグライダー	40	東力士
7	彫刻大師の岡山堂宇 (太平寺)	24	三高寺	7	山あげ会館	41	二宮次郎のおすくい小屋
8	堂宇をめぐる老杉 (太平寺)	25	太田神社	8	そば	42	はたるの里の古民家
9	トンネル (森田トンネル)	26	星の宮	9	やな (矢沢、森田、一ツ石、高瀬)	43	磐石製菓園 (いんじょあかん、ひんご、栗、ぶどう、りんご、りんご、りんご)
10	森田にきこ系し発電所	27	文挾校	10	旧烏山駅舎	44	川下り
11	荒川の流れ	28	野州米	11	国見みかん	45	城山荘
12	鉄橋 (荒川橋梁)	29	廣敷渡里港瀬の水路	12	コロッケ (石原食肉店、大輪精肉店)	46	猿蓑荘
13	かなたに見ゆる山脈 (高原山・那須岳)	30	花園校	13	うどん (島田うどん、野尻うどん)	47	東原邸
14	鎮守 (湯泉神社)	31	地蔵寺	14	壱橋	48	やきそば
15	化石に名ある小河原	32	猪湖送電の架空線	15	防空監視所	49	かぼちゃ
16	十二口	33	鉄橋	16	和紙会館	50	斜梁橋 (烏山大橋)
17	田の意校			17	木材	51	ラフティングボード
						52	どうくつ酒造
						53	解石神社
						54	鮎の淵上
						55	せんべい工場
						56	石ヶ入り
						57	壱橋
						58	はたる (炭枕、大木須、田んぼ公園、興野)
						59	民話 (えこの木、龍門の滝、大亀)
						60	田んぼ公園
						61	森田城跡
						62	地蔵
						63	放下僧の籠跡
						64	大金くじら発見地
						65	大金神社
						66	シモツクコホネ
						67	日光連山
						68	吊り壱 (大金吊り壱)
						69	大金駅前観光交流施設
						70	南形須田書館
						71	柴出の滝
						72	振 (立) 街道
						73	日光いちご園
						74	三箇トンネル
						75	小白井トンネル
						76	牛舎
						77	こぶしっ子
						78	道の駅
						79	宝積寺駅舎
						80	石蔵
						81	アキム
						82	半八40
						83	八洲山地
						84	七福神
						85	瀬の名所 (昭5:㉙)
						86	龍門の瀧 (昭5:㉙)
						87	森田発電所 (昭5:㉙)
						88	荒川の鉄橋 (昭5:㉙)
						89	森田トンネル (昭5:㉙)
						90	十二口 (昭5:㉙)
						91	安楽寺 (昭5:㉙)
						92	荒川 (昭5:㉙)
						93	田の倉校 (昭5:㉙)
						94	長者ヶ平官衙跡 (昭5:㉙)
						95	文挾校 (昭5:㉙)
						96	花園校 (昭5:㉙)
						97	猪苗代新幹線 (昭5:㉙)
						98	化石群 (昭5:㉙)