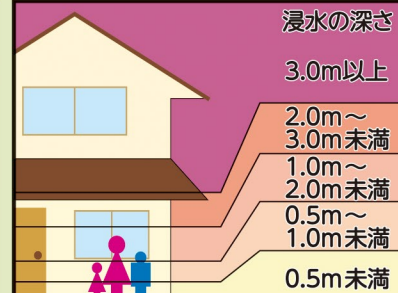


那須烏山市ため池ハザードマップ 猿久保溜池

ハザードマップ作成条件

このマップは、猿久保溜池が常時満水位の状態、堤体中央が決壊した場合の最大の浸水想定範囲を計算した結果を示しています。実際の浸水区域は、決壊時の貯水量や堤体の被害の程度、周辺の土地利用状況により変わります。想定区域より浸水域が広がったり、浸水深が深くなる場合も考えられます。

凡例



.....	浸水到達時間	■	他のため池の浸水想定区域
施設			
🏠	避難場所	🏥	主な医療機関
♿	福祉避難所	🛣️	国道
♿	要配慮者利用施設	🛣️	県道
👔	役所等	🚆	鉄道
🏛️	公民館	土砂災害警戒区域	
🚓	警察署・駐在所	📐	急傾斜地
🚒	消防署	🌊	土石流

作成 那須烏山市 農政課 TEL: 0287-88-7117 令和3年3月発行

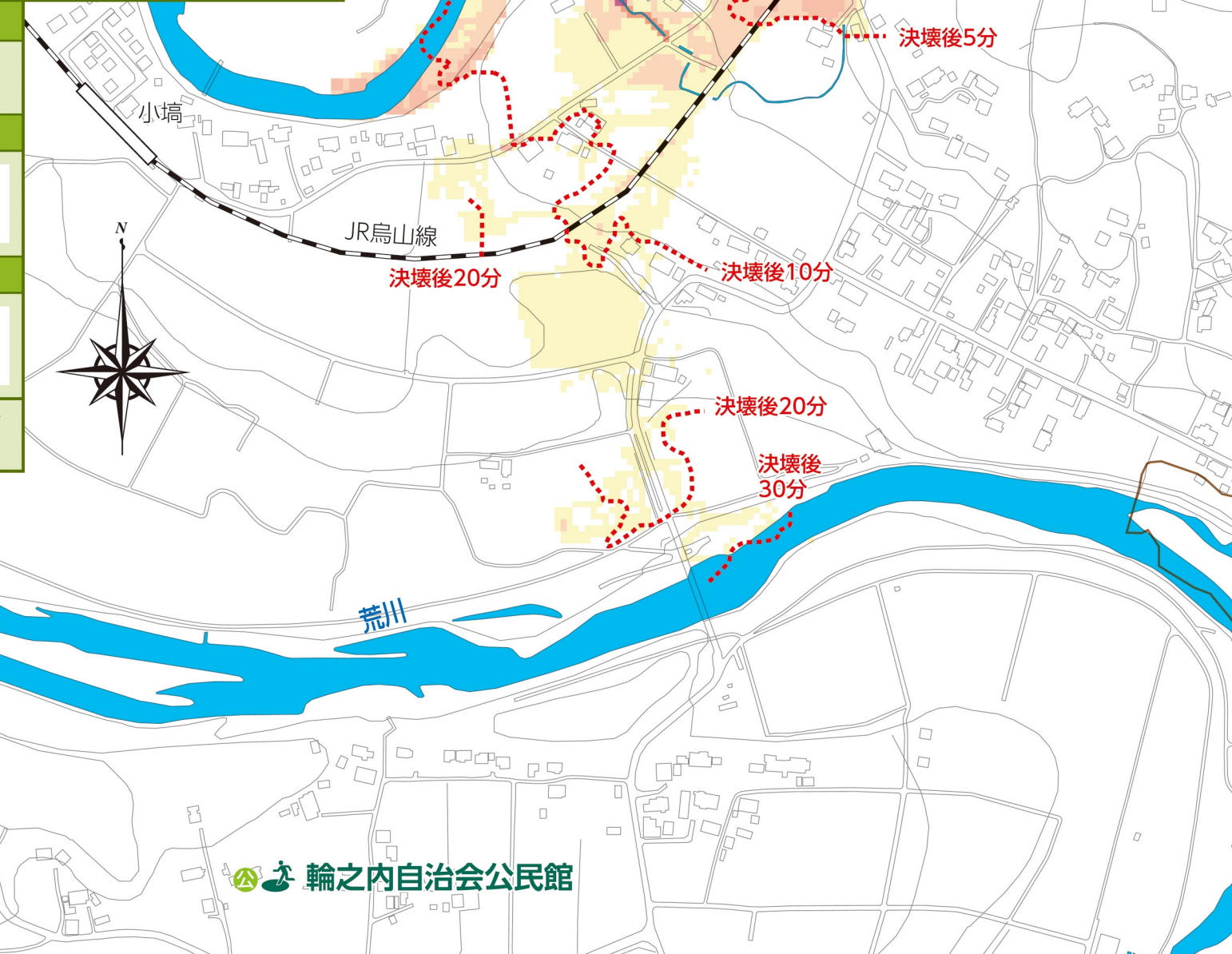
わが家の防災メモ

家族で避難先や緊急時の連絡先などについて話し合い、しっかり記入しておきましょう。

わが家の避難先

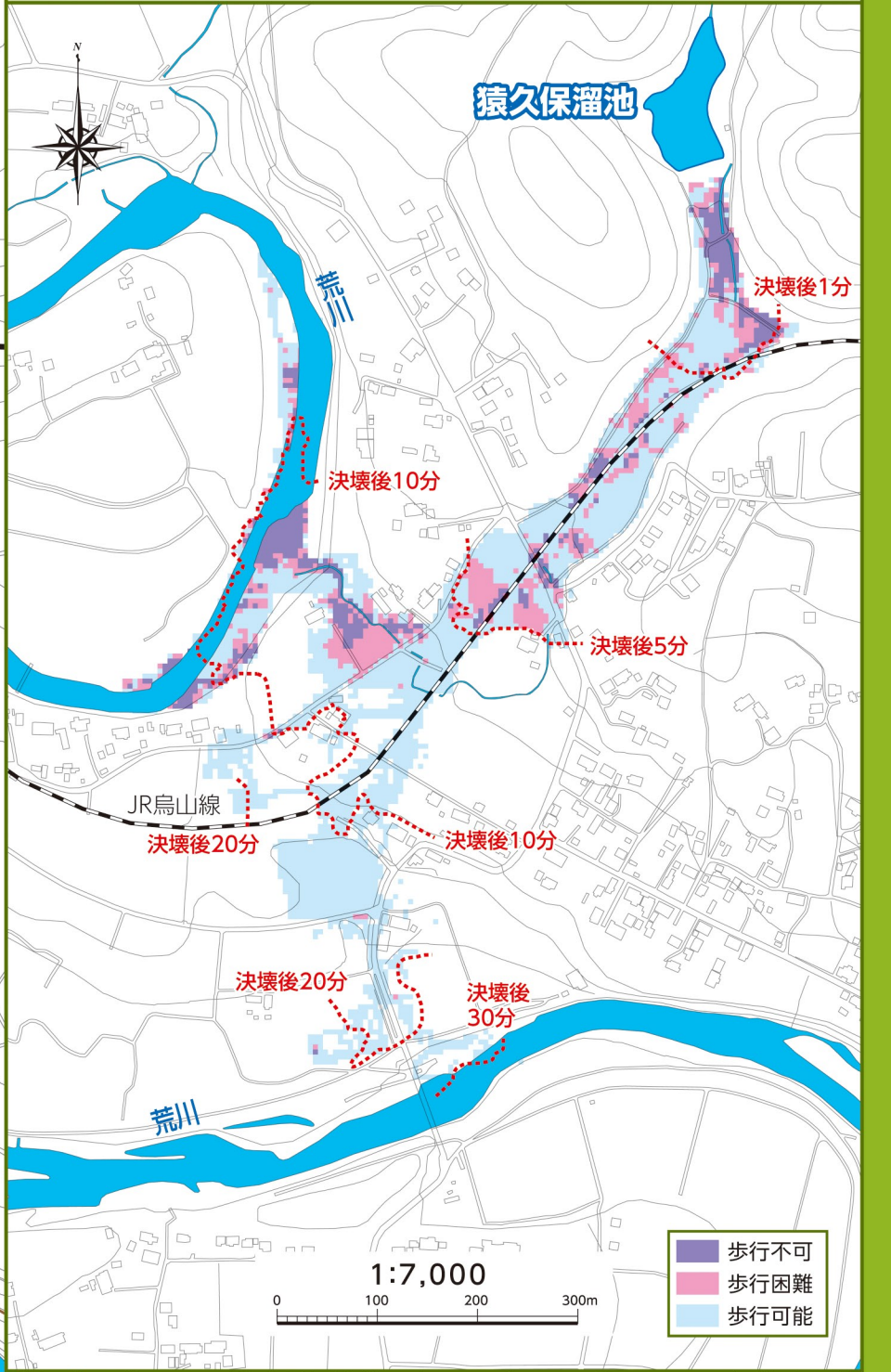
家族がはなればなれになった時の集合場所

河川洪水等、その他災害の危険区域は、那須烏山市ハザードマップを参照してください。



歩行困難度図

水深が深いほど、水の流が速いほど、歩行は困難になります。
 ※ 浸水している場所を歩行することは危険を伴います。基本的には入らないようにしましょう。もしも逃がっている途中で氾濫が発生した場合の目安としてください。



猿久保溜池		
管理者	貯水量	堤高
荒川南部土地改良区	18,000m ³	4.0m



輪之内自治会公民館