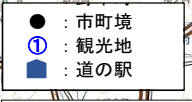
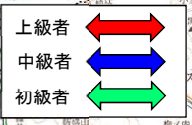


県東地域モデルルート 「栃木県サイクリングルート」鬼怒川・八溝サイクルルート」 (略称:おにハチ)

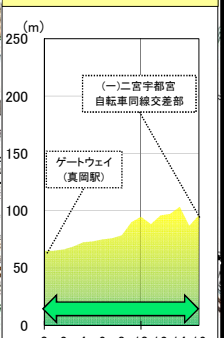
総延長:194km
最大標高:約198m 最低標高:約37m



[出典]
・標高:国土地理院 地理院地図
・写真:とちぎ旅ネットHP
うつのみや百景HP



ゲートウェイ(真岡駅)から
(一)二宮宇都宮
自転車同線交差点
までの標高図



県東地域モデルルート 標高図

