

# 那須烏山 市勢要覽 2023

## 資料編

### 目次

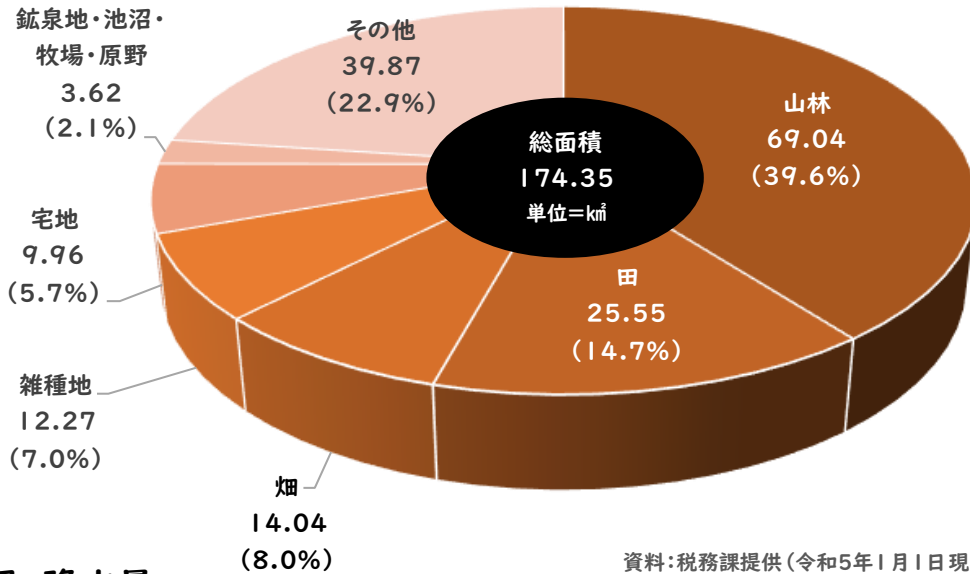
自然	2
人口	3
教育・文化	7
産業	10
行・財政	14

# 自然

## ●位置

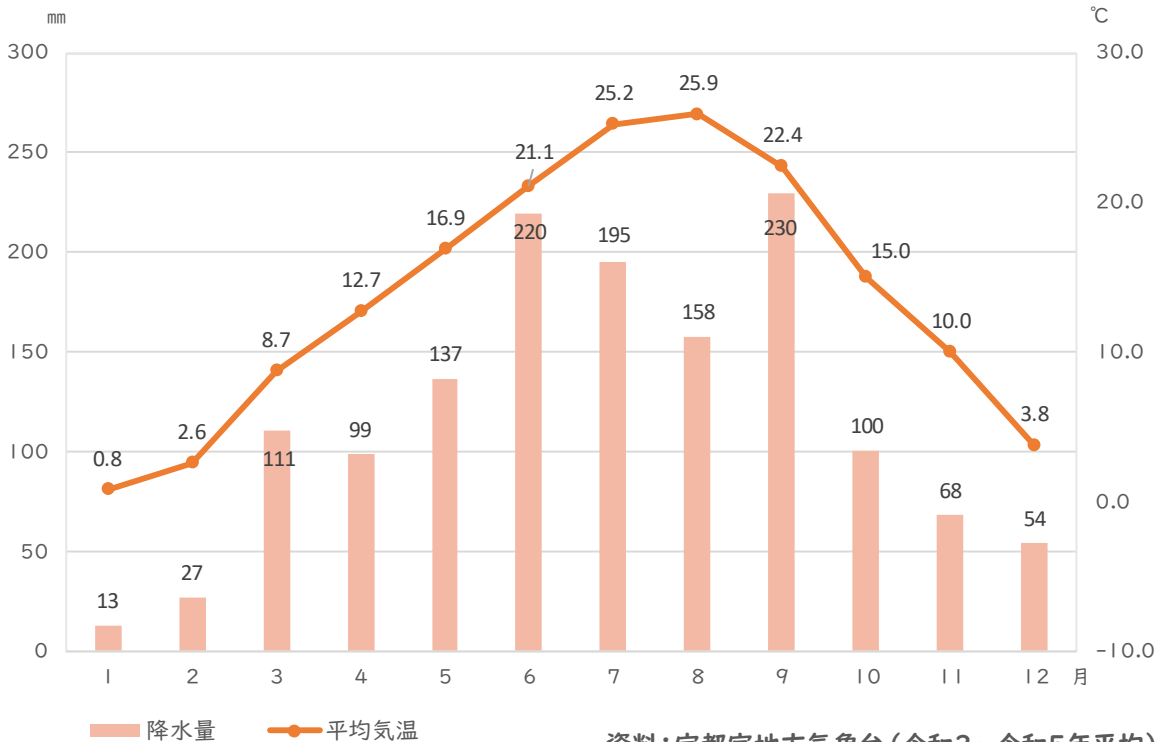
面積	市役所の位置			
	海拔	東経	北緯	所在地
174.35km <sup>2</sup>	100.7m	140度9分	36度39分	那須烏山市中央1丁目1番1号

## ●地目別土地面積



資料:税務課提供(令和5年1月1日現在)

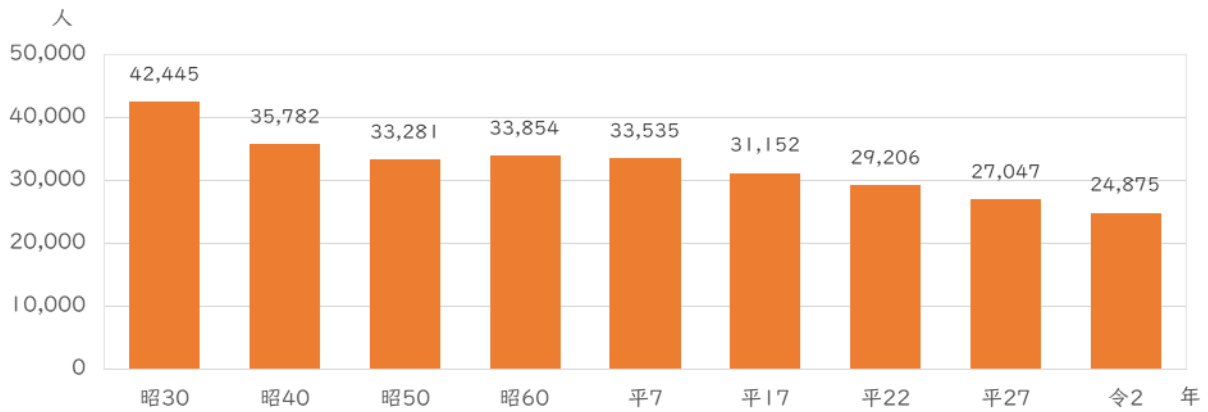
## ●平均気温・降水量



資料:宇都宮地方気象台(令和3~令和5年平均)

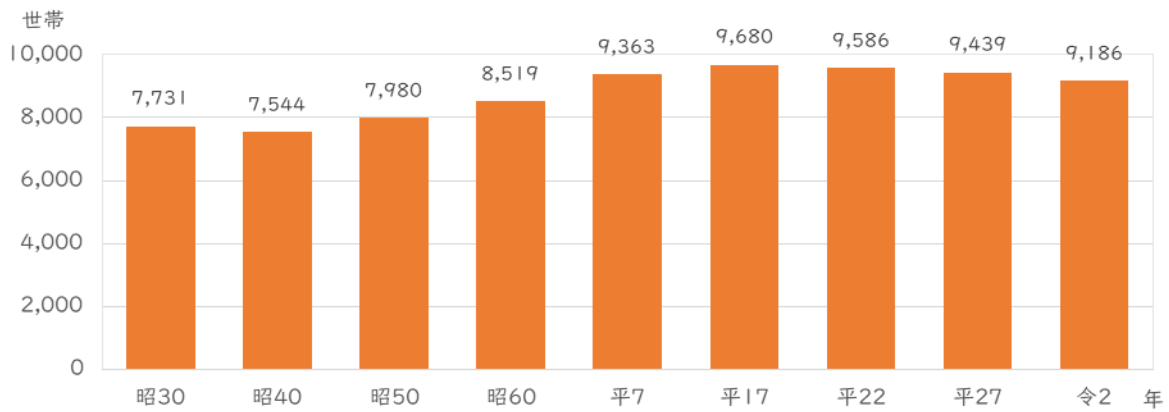
# 人口

## ●人口の推移



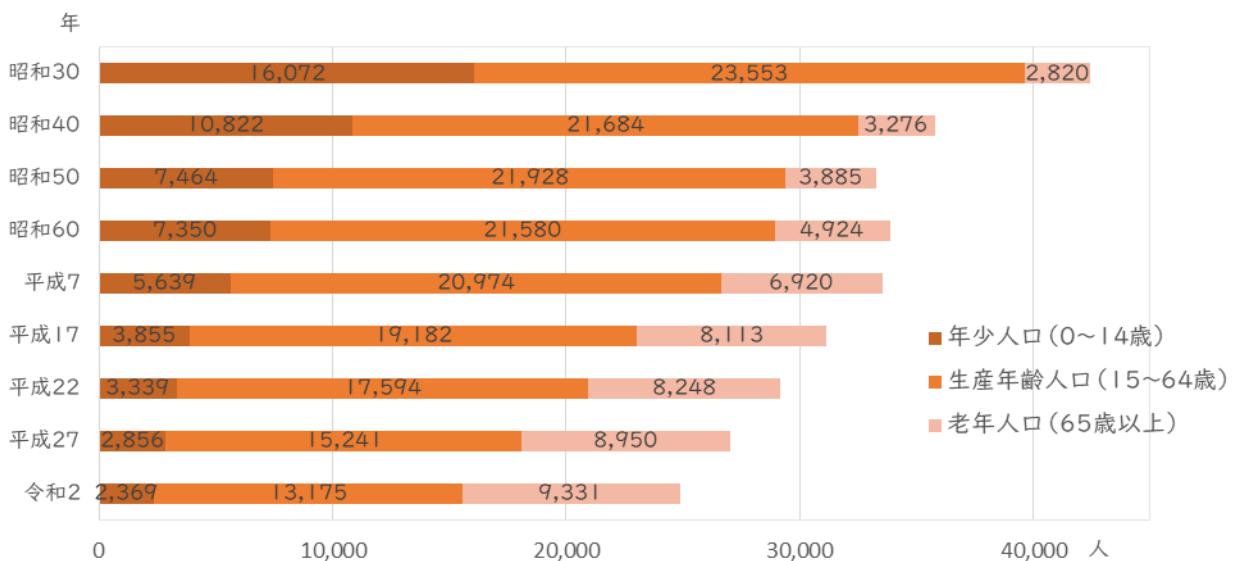
資料:国勢調査

## ●世帯の推移



資料:国勢調査

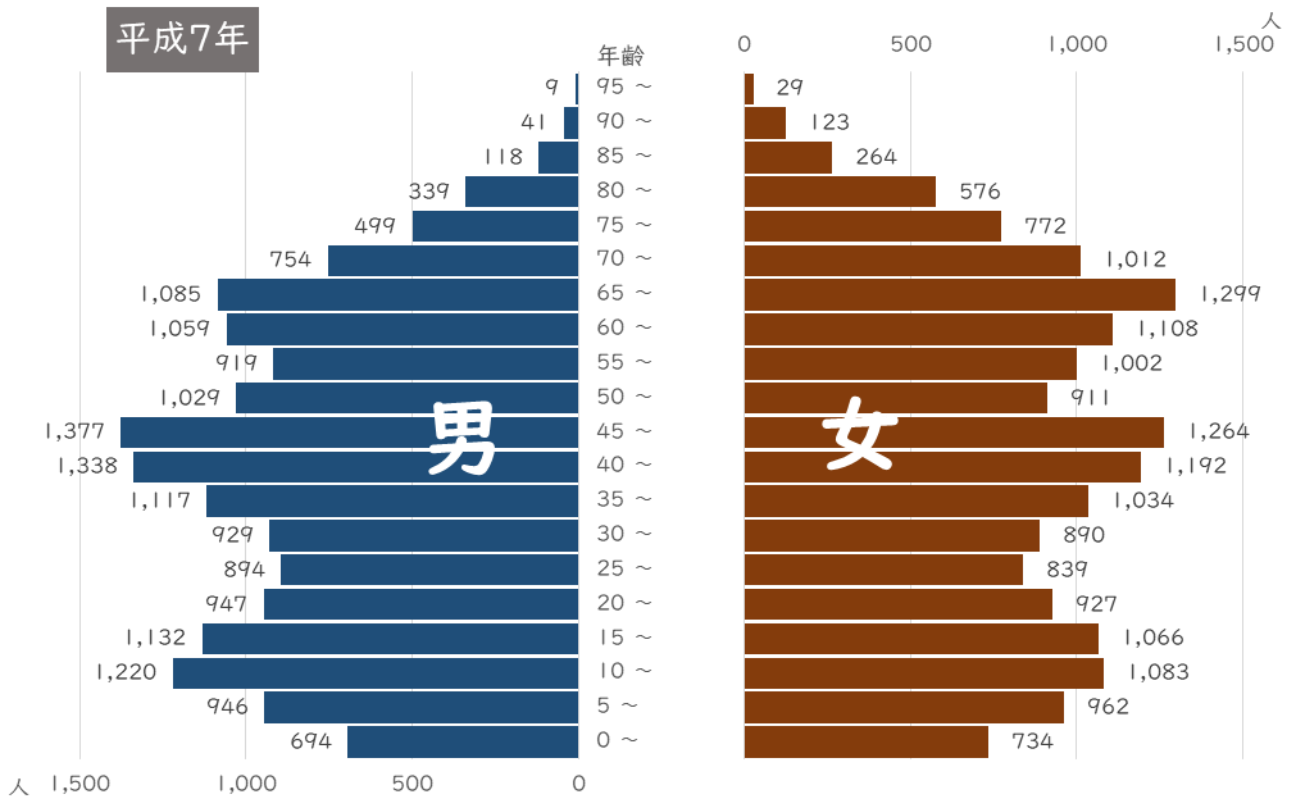
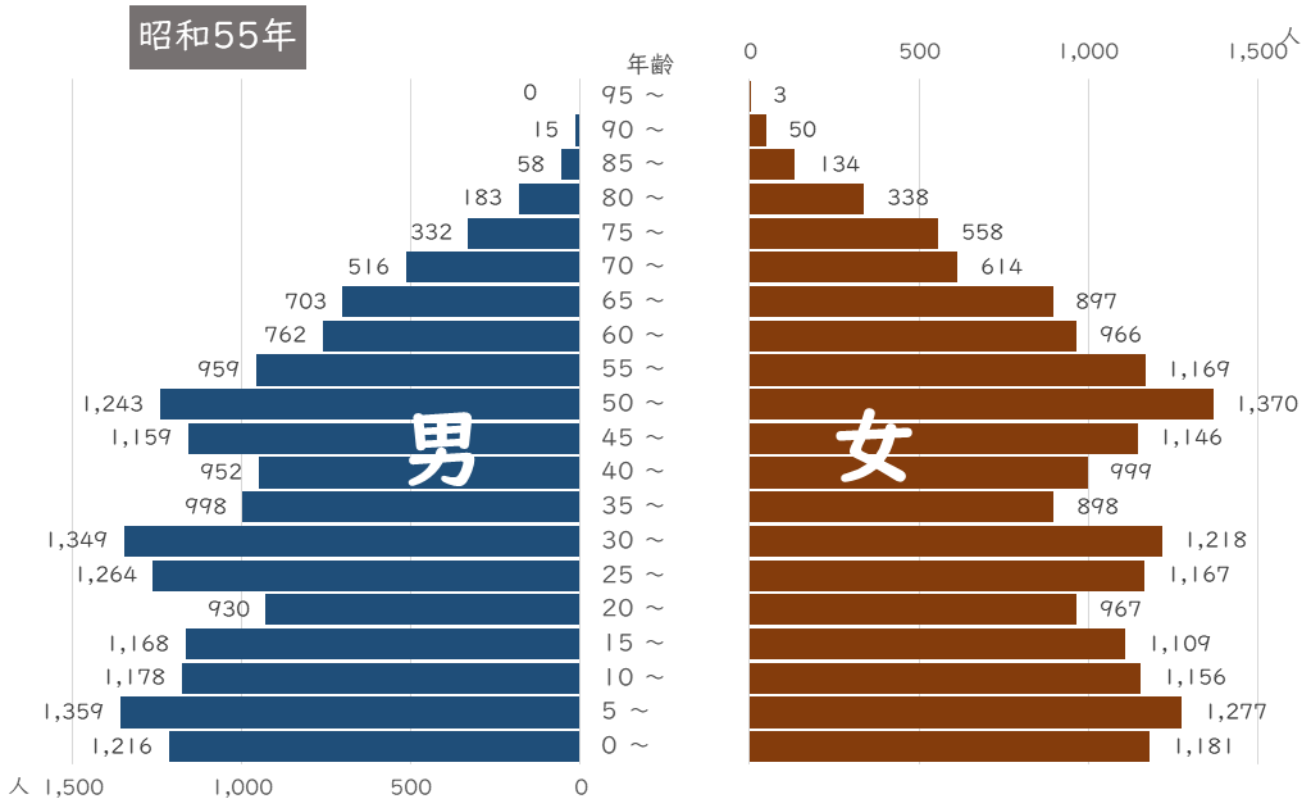
## ●年齢(3区分)別人口の推移

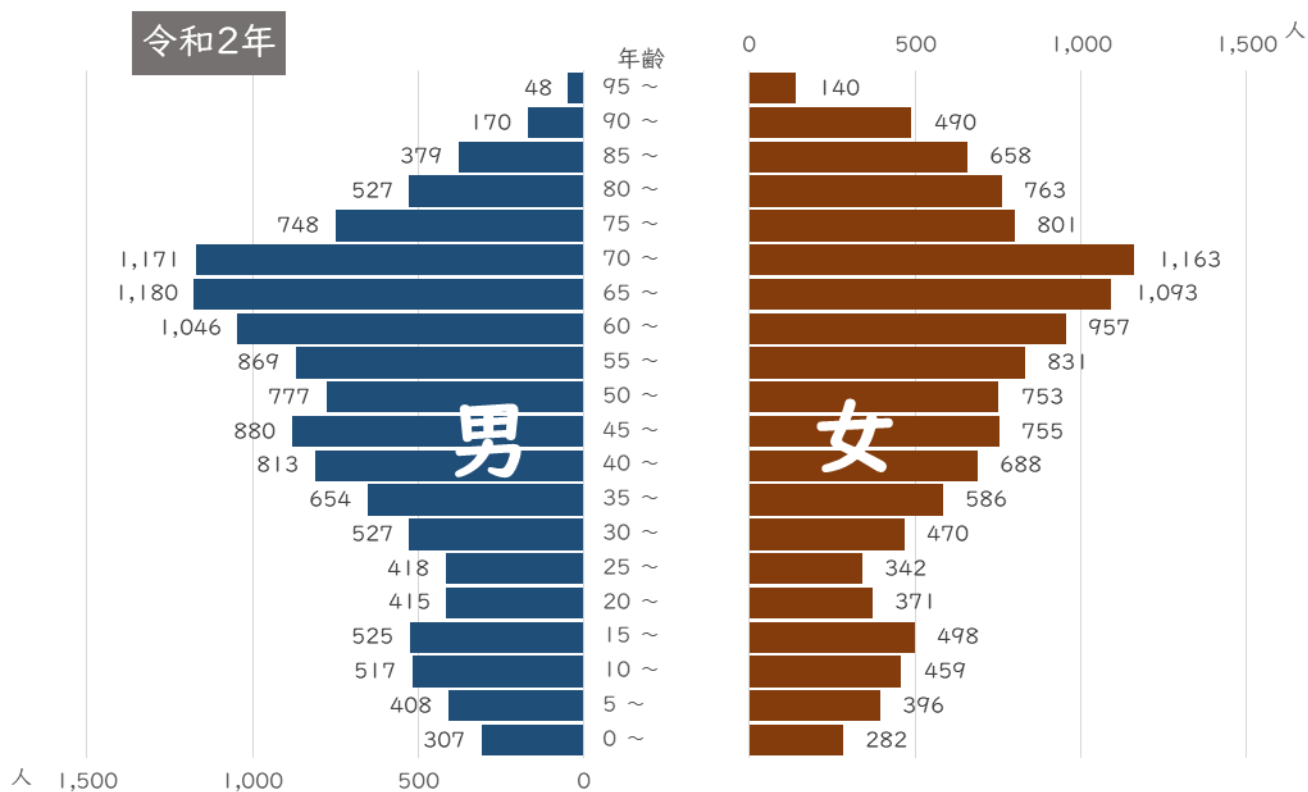


資料:国勢調査

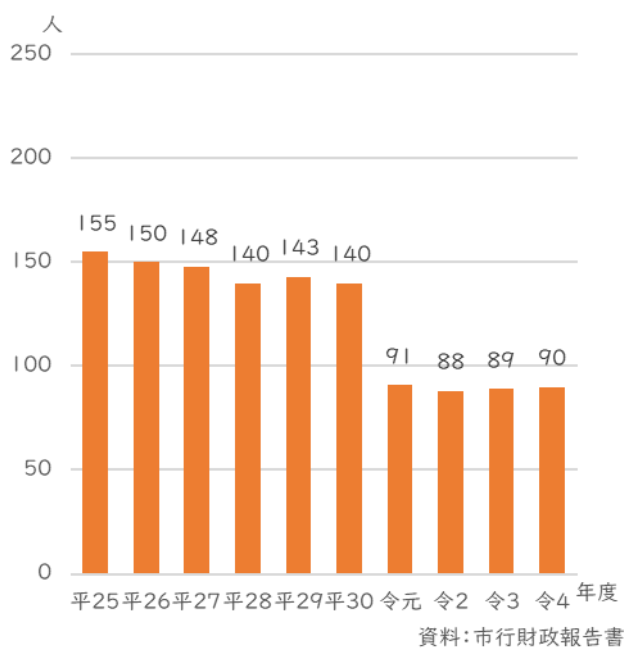
# 人口

## ●男女別人口

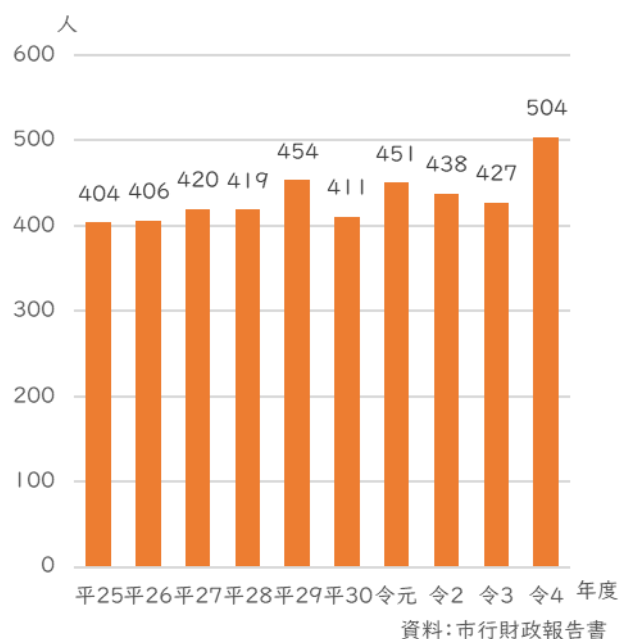




## ●出生数の推移(年度別)



## ●死亡数の推移(年度別)



# 人口

## ●住所別人口・世帯

(上段:人口、下段:世帯)

住 所	平17	平22	平27	令2
田 野 倉	763	687	619	582
	255	251	233	237
岩 子	43	45	34	36
	12	15	10	11
小 倉	905	884	783	790
	268	281	271	287
宇 井	99	124	94	99
	30	36	31	32
大 金	754	710	671	589
	247	240	242	221
東 原	236	265	257	236
	81	91	87	80
小 河 原	74	75	71	62
	17	19	19	18
高 瀬	272	254	246	219
	77	78	78	73
大 里	272	260	250	228
	83	82	85	82
小 埜	177	184	176	166
	52	56	57	60
森 田	344	315	282	269
	104	107	100	96
曲 田	110	111	105	87
	35	36	38	35
曲 畑	581	535	460	425
	163	164	161	170
八ヶ代	472	406	410	392
	130	131	133	136
福 岡	374	364	319	301
	96	104	98	106
鴻 野 山	864	876	820	746
	246	263	268	270
小 白 井	212	212	190	157
	55	58	61	53
熊 田	691	655	616	553
	212	211	209	207
月 次	562	543	484	422
	218	207	219	183
南大和久	857	826	801	806
	247	262	267	285
藤 田	637	572	513	461
	190	188	182	169
三 箇	1150	1065	1037	960
	309	294	300	307
上 川 井	355	308	266	246
	106	91	83	84
下 川 井	596	558	545	519
	167	167	164	162
志 鳥	1205	1076	954	884
	348	323	332	325

住 所	平17	平22	平27	令2
中央1丁目	700	599	517	469
	255	227	213	196
中央2丁目	506	458	418	366
	171	168	161	150
中央3丁目	426	387	357	266
	164	157	133	110
金 井	1064	974	854	762
	358	342	328	323
南	1088	1058	1024	1039
	377	366	362	371
初 音	684	586	520	449
	260	235	229	205
旭	1343	1234	1168	1064
	467	457	437	422
城 東	455	414	348	283
	151	150	150	135
愛宕台	48	31	25	28
	16	14	13	13
表	9	18	16	15
	3	6	6	6
神 長	902	902	880	780
	311	326	326	317
滝	152	146	137	129
	46	45	45	46
野 上	2146	2088	1928	1844
	702	726	730	722
向 田	711	650	639	567
	195	200	200	192
落 合	171	157	138	112
	50	48	43	42
宮 原	394	317	294	256
	132	118	117	102
上 境	1044	984	923	864
	319	320	315	319
下 境	731	674	602	538
	203	204	201	196
小 原 沢	149	134	122	96
	41	41	40	37
小 木 須	464	387	366	341
	134	123	117	111
横 枕	153	145	129	128
	45	47	40	40
大 木 須	377	316	274	228
	123	117	106	91
大 沢	300	255	236	212
	86	77	73	71
興 野	1162	1149	1061	1010
	346	356	357	365
滝 田	1062	1039	1007	961
	280	271	285	270
中 山	493	465	439	381
	143	136	133	128
谷 浅 見	808	768	745	674
	231	230	237	222
大 桶	900	857	782	691
	289	292	280	261
白 久	114	104	95	87
	34	32	34	34

資料:国勢調査

# 教育・文化

## ●市内の園児・児童・生徒数

(単位:人)

	保育園 (4.1)	幼稚園	幼保連携型 認定 こども園	小学校	中学校	中学校 卒業 生徒数
平17	486	336	-	1,624	990	365
平18	497	345	-	1,537	935	355
平19	513	333	-	1,519	864	337
平20	494	305	-	1,505	838	289
平21	476	300	-	1,479	783	305
平22	499	285	-	1,428	776	269
平23	496	294	-	1,381	758	273
平24	492	274	-	1,344	739	247
平25	485	255	-	1,334	702	263
平26	463	259	-	1,261	705	242
平27	399	162	131	1,218	685	235
平28	385	157	140	1,196	674	227
平29	372	91	200	1,198	649	244
平30	371	83	216	1,143	627	214
令元	362	74	210	1,083	628	224
令2	325	59	203	1,075	599	213
令3	282	60	188	1,038	575	198
令4	304	48	190	967	553	220
令5	295	53	188	904	570	184

資料: 学校基本調査、こども課

## ●令和4年度図書館利用状況

	項目	年間
南那須図書館	開館日数(日)	305
	入館者数(人)	35,355
	貸出冊数(冊)	110,952
	貸出利用者数(人)	24,187
	インターネット利用者数(人)	744
	視聴覚利用件数(件)	感染症対策のため休止
	視聴覚利用者数(人)	
烏山図書館	開館日数(日)	305
	入館者数(人)	18,925
	貸出冊数(冊)	49,192
	貸出利用者数(人)	11,064
	インターネット利用者数(人)	595

資料: 市行財政報告書

## ●令和4年度運動施設利用状況

施設名	利用者数	施設名	利用者数
緑地運動公園(野球場)	1,840	烏山野球場	6,793
緑地運動公園(多目的)	14,179	烏山運動公園(多目的)	14,944
緑地運動公園(テニス)	6,431	烏山運動公園(テニス)	8,948
スポーツ健康館	4,189	愛宕台運動場	695
南那須運動場	2,910	屋内体育館(烏山・野上・向田・七合)	24,366
いきいき交流館	343	烏山武道館	8,229
南那須弓道場	633	烏山弓道場	693
B&G海洋センター(プール)	6,208	大桶運動公園	16,695
那須烏山市武道館	8,914		

資料: 市行財政報告書

# 教育・文化

## ●指定文化財一覧

基準日：各年4月1日

指定別	文化財名	指定年月日
有形文化財(建造物)		
県	宮原八幡宮本殿	H3.10.11
市	神長門(烏山城裏門)	S44.6.14
市	泉溪寺勅使門	S49.7.20
市	太平寺仁王門	S59.5.23
市	大久保常春公厨子(宮殿)	S61.12.6
市	太平寺本堂	H1.7.17
市	安楽寺山門(四脚門) 附棟札1枚	H4.6.24
市	安楽寺薬師堂 附棟札及び宮殿	H4.6.24
市	加茂神社本殿及び雨覆	H4.6.24
市	稻積神社本殿	H24.3.22
市	鹿島神社本殿 附置札・鏡・宗源宣旨	H26.6.23
市	愛宕神社本殿附棟札及び置札	R3.12.24
有形文化財(絵画)		
県	板絵着色 楊貴妃図	S54.2.2
県	板絵着色 韓信の股ぐり図	S54.2.2
県	紙本着色 松に鷹図六曲双屏風	S62.12.22
市	弁天星祭図	S43.3.26
市	鯛と酒樽の祝図	S56.3.30
市	玉屋渡辺藤兵衛肖像画	S56.3.30
市	安藤寿貞肖像画	S56.3.30
市	梅に朝日図	S56.3.30
市	鶏図	S56.3.30
市	出開帳図(神楽一万度御旅)	S56.3.30
市	商売繁盛図	S56.3.30
市	花咲爺図	S56.3.30
市	是貞房浄因之図	H4.6.24
市	唐美人の図	H9.11.17
市	鮎の図	H9.11.17
市	鶴の図	H9.11.17
有形文化財(工芸品)		
県	天蓋	S45.7.3
県	旗図鐙	S55.2.8
県	太刀 栗原昭秀作	S57.6.25
県	刀 銘 作陽幕下土細川正義同正守造之	S63.12.27
県	わきざし 銘 陸奥守藤原将成	H10.1.16
市	甲冑	S37.3.8
市	軍扇(2柄)	S37.3.8
市	神納庵	S37.3.8
市	透し彫嵌込み扉	S37.3.8
市	伝堀家軍陣用湯釜附箱	S55.3.15
市	山あげ屋台(6台)	H3.3.25
市	刀 銘 下野国烏山住一心斎貫	H9.11.17

指定別	文化財名	指定年月日
有形文化財(彫刻)		
県	松倉山観音堂仏像	S33.4.25
県	木造 千手観音菩薩立像	S44.4.25
県	金銅 観音立像	S55.9.19
県	木造 薬師如来坐像(安楽寺)	S62.8.18
県	木造 薬師如来坐像(西光寺)	S63.4.8
県	銅造 阿弥陀三尊立像	H2.1.26
市	木造 風神・雷神像	S37.3.8
市	木造 二十八部衆像	S37.3.8
市	木造 仁王像	S37.3.8
市	木造 延命地藏菩薩坐像	S37.3.8
市	銅造 聖観音菩薩立像	S42.7.24
市	木造 薬師如来立像	S43.3.26
市	銅造 聖観音菩薩立像	S49.3.19
市	木造 弥勒菩薩立像	H1.3.3
市	銅造 観世音菩薩立像	H1.3.3
市	銅造 千手観音菩薩立像	H1.3.3
市	木造 地藏菩薩立像	H1.3.3
市	木造 毘沙門天立像・両脇侍像	H2.6.19
市	木造 阿弥陀如来立像	H4.6.19
市	木造 十二神将立像	H4.6.24
市	木造 不動明王立像	H4.6.24
市	木造 阿弥陀如来坐像	H4.6.24
市	木造 日光・月光菩薩及び十二神将立像	H4.6.24
市	木造 伝薬師三尊立像	H4.6.24
市	木造 伝阿弥陀三尊像	H4.6.24
市	木造 薬師如来坐像	H4.6.24
市	木造 阿弥陀如来立像(伝御前立)	H4.6.24
市	銅造 聖徳太子誕生仏様像	H5.3.23
市	銅造 阿弥陀如来立像	H5.9.23
市	木造 聖観音菩薩立像	H29.12.15
有形文化財(考古資料)		
市	縄文土器(滝川前遺跡出土)	S39.6.22
市	人物埴輪頭部(塙平古墳出土)	S39.6.22
市	縄文土器(泉遺跡出土)	S39.6.22
市	縄文土器(白山平遺跡出土)、土師器(内越遺跡出土)	S43.3.26
市	縄文土器(滝川前遺跡出土)	S44.3.26
市	大型握槌石器 2点(宮原遺跡出土)	S45.3.13
市	縄文土器(泉遺跡出土)	H1.3.3
市	殊文鏡(東原古墳群出土)	H4.6.24
市	小志鳥横穴墓群出土品	H4.6.24
市	吉原横穴墓群出土品	H4.6.24



# 教育・文化

指定別	文化財名	指定年月日
有形文化財(歴史資料)		
市	大久保常春公木像	S37.3.8
市	勅額大寂院	S37.3.8
市	町絵図改帳	S39.6.22
市	お六姫遺書写	S39.6.22
市	領知目録(2点)	S42.7.24
市	下野烏山領騒動記	S43.3.26
市	烏山城追手門親柱礎石(1対)	S45.3.13
市	キリシタン禁制々札	S45.3.13
市	徒党強訴逃散禁止制札	S45.3.13
市	徒党強訴逃散禁止制札	S45.3.13
市	烏山八景の碑	S45.3.13
市	中世文書(8点)	S46.3.23
市	円応関係文書(4点)	S46.3.23
市	松下石見守寄進状	S46.3.23
市	東阜心越禪師南台八景詩巻	S46.3.23
市	那須系図(2巻)	S46.3.23
市	烏山仕法関係文書(8点)	S46.3.23
市	堀家関係文書(6点)	S46.3.23
市	木造 源翁和尚椅像	S49.7.20
市	烏山城主大久保家累代位牌	S59.5.23
市	圃祖法変更記念碑実記	H1.3.3
市	織田信長公位牌	H4.6.19
有形文化財(古文書)		
市	享保の町絵図	S39.6.22
市	享保五庚子年御裁許御裏書絵図他4点	S44.3.23
市	烏山領下境村小木須村馬草場訴論絵図	S45.3.13
市	元禄の裁許絵図	H4.6.24
市	川俣家文書(弓術関係文書他)	H5.10.1
市	城主拝命時指示書	H24.3.22
市	郷中御糸目九十二か条	H24.3.22
市	差出帳(酒主村差出帳)	H24.3.22
市	差出帳(志鳥村指出案詞)	H24.3.22
市	藩政心得三十か条	H24.3.22
市	興野村検地帳	H26.6.23
市	寛政の町絵図 附町絵図箱	H26.6.23
有形文化財(書籍・典籍)		
市	赤坂町祭祀記録	S42.7.24
市	民家分量記	S46.3.23
市	大般若経	H17.8.19
無形文化財		
国選択	程村紙	S52.6.1
有形民俗文化財		
市	間引絵馬	S37.3.8
市	宮原八幡宮絵馬(3点)	S37.3.8
市	巴御前絵馬	S42.7.24
市	宝篋印塔	S43.3.26
市	二十三夜供養塔	S44.3.26
市	道祖神	S45.11.16
市	木造 青面金剛立像	S55.3.15
市	一字一石経	S56.3.30
市	阿弥陀堂千体仏	S59.5.23
市	加茂神社の献額・絵馬群(18点)	H4.6.24
市	稲積神社の献額・絵馬群(45点)	H26.6.23

指定別	文化財名	指定年月日
無形民俗文化財		
国重要	烏山の山あげ行事	S54.2.3
国選択	塙の天祭	S57.12.21
市	興野さら獅子舞	S39.6.22
市	熊田太々神楽	S43.9.1
市	森田の獅子舞	S43.9.1
市	宮原八幡宮観世流太々神楽	S59.9.11
市	下境佐々良獅子舞	S59.9.11
史跡		
国	長者ヶ平官衙遺跡附東山道跡	H21.2.12
国	烏山城跡	R5.3.20
市	御救小屋跡	S37.3.8
市	円応和尚の墓	S37.3.8
市	菅谷八郎右衛門の墓	S37.3.8
市	那須家六代の墓	S37.3.8
市	中山横穴墓群	S43.3.26
市	庭園	S43.3.26
市	曲田横穴墓群	S43.9.1
市	大和久古墳群	S43.9.1
市	十二口横穴墓群	S43.9.1
市	放下僧館跡	S43.9.1
市	耕便門の碑	S45.3.13
市	大久保次郎左衛門の墓	S50.4.8
市	阿弥陀堂板碑	S58.12.7
市	渡邊潭北の墓	H1.3.3
市	芝下横穴墓群	H4.6.24
市	大田原氏累代の墓碑	H4.6.24
市	小志鳥横穴墓群	H4.6.24
市	久保前古墳	H4.6.24
天然記念物		
県	菩提久保のボダイジュ	H7.8.22
市	太平寺のカヤ	S37.3.8
市	ヒカゲツツジ	S47.6.14
市	イワウチワ	S47.6.14
市	クモノスシダ	S55.3.15
市	宝蔵寺のカヤ	S57.11.4
市	宝幢院のカヤ	S58.2.22
市	高瀬のカヤ	S60.9.27
市	弁天様の大イチョウ	S60.9.27
市	高尾神社のケヤキ	S60.9.27
市	志鳥の傘藤	S60.9.27
市	志鳥の一本杉	S60.9.27
市	西山辰街道の大桜	H4.6.24
市	諏訪神社のコウヤマキ	H4.6.24
市	上川井のツガ	H4.6.24
市	稲積城址の祠叢	H26.6.23
市	国見大久保のユコウ	H26.6.23
市	向田のナツメ	R2.8.11

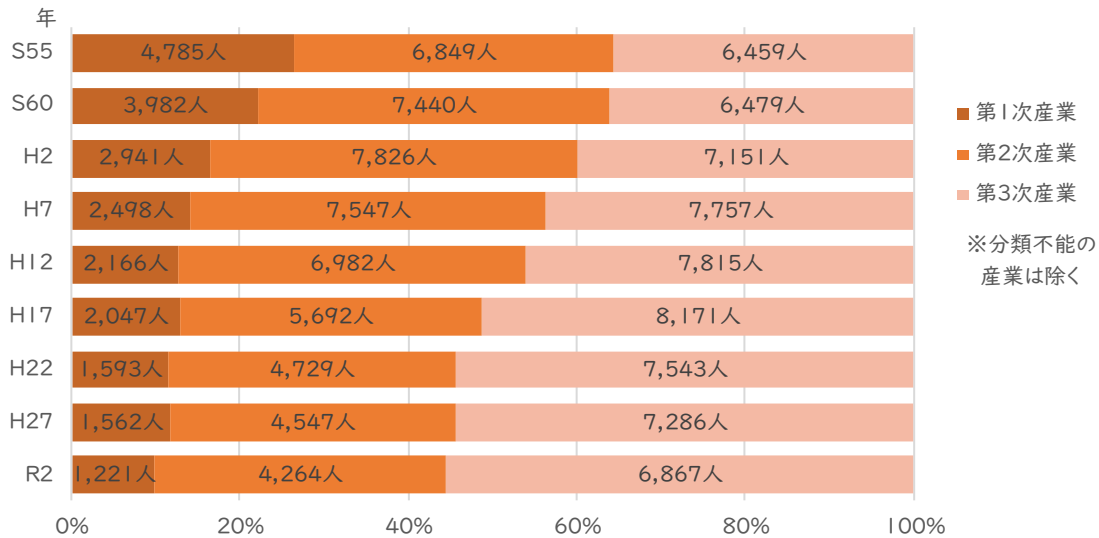
# 産業

## ●産業別就業者数の推移

(単位:人)

産業区分	昭55	平7	R2
第1次産業	4,785	2,498	1,221
農業	4,760	2,482	1,201
林業	13	13	17
漁業	12	3	3
第2次産業	6,849	7,547	4,264
鉱業	38	12	1
建設業	1,474	1,823	967
製造業	5,337	5,712	3,296
第3次産業	6,459	7,757	6,867
電気・ガス・水道業	40	48	31
情報通信業	689	728	65
運輸業			587
卸売・小売業	2,681	2,635	1,556
金融・保険業	221	266	136
不動産業	21	39	100
学術研究・専門・技術サービス業			315
飲食店・宿泊業			451
医療・福祉業	2,288	3,491	1,535
生活関連サービス業、娯楽業			510
教育・学習支援業			442
複合サービス事業			180
サービス業(他に分類されないもの)	519	550	592
公務(他に分類されないもの)			367
分類不能の産業	1	0	0
合計	18,094	17,802	12,352

資料:国勢調査



## ●男女別就業者数の推移

(単位:人)

	S55	S60	H2	H7	H12	H17	H22	H27	R2
総数	18,094	17,904	17,923	17,802	17,004	15,927	14,481	13,488	12,352
男	10,195	10,204	10,188	10,281	9,837	9,144	8,240	7,650	6,968
女	7,899	7,700	7,735	7,521	7,167	6,783	6,241	5,838	5,384

資料:国勢調査

## ●農家（専兼業別農家）の推移

(単位:人)

年	販売農家					自給的農家
	合計	専業農家	兼業農家	第1種	第2種	
				兼業農家	兼業農家	
平7	2,482	233	2,249	215	2,034	444
平12	2,256	256	2,000	165	1,835	472
平17	1,962	268	1,694	178	1,516	622
平22	1,569	311	1,258	162	1,096	742
平27	1,324	324	1,000	111	889	724
令2	1,003	-	-	-	-	621

※調査項目変更により、令和2年度以降の専兼業の内訳は不明

資料:農林業センサス

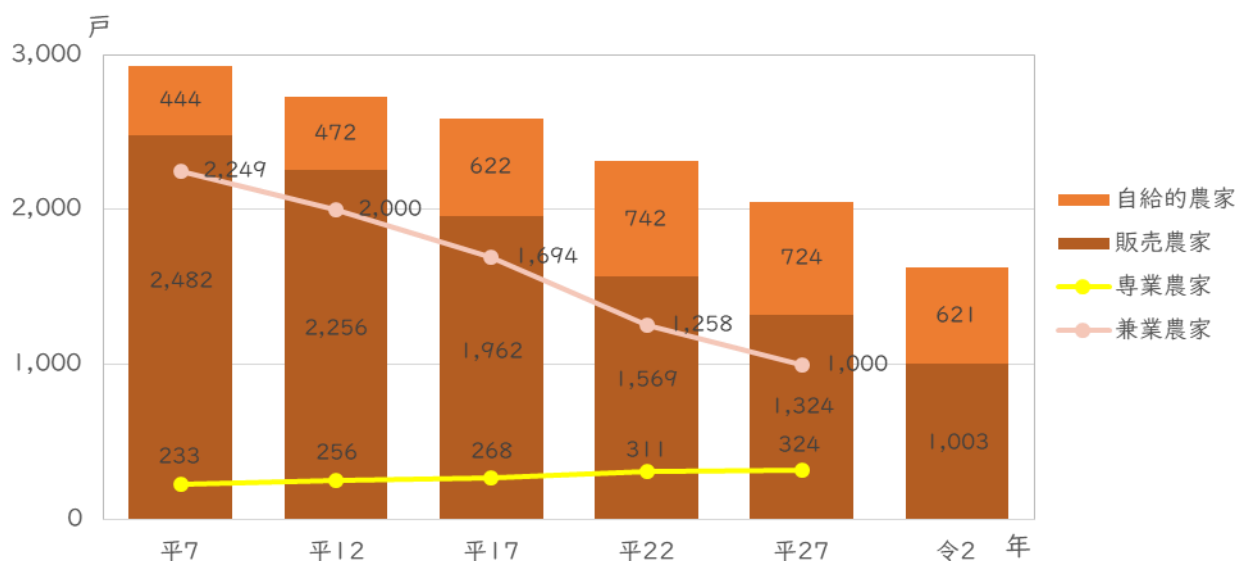
農家……………経営耕地10a以上又は農産物販売額15万円以上

自給的農家……………経営耕地30a未満かつ農産物販売額50万円未満

販売農家……………経営耕地30a以上又は農産物販売額50万円以上

第1種兼業農家……農業所得が主

第2種兼業農家……農業所得が従



## ●経営耕地（総農家）面積

(単位:ha)

年	総数	田	畑	樹園地
昭30	4,183	1,830	2,303	50
昭40	4,039	1,915	2,067	57
昭50	3,863	2,507	1,113	243
昭60	3,969	2,600	1,068	301
平2	3,728	2,493	1,012	223
平7	3,514	2,400	898	216
平12	3,312	2,371	800	141
平17	2,940	2,173	641	126
平22	2,785	2,049	630	106
平27	2,473	1,854	532	87
令2	2,308	1,647	590	71

資料:農林業センサス

# 産業

## ●耕作放棄地の状況

年	平7	平12	平17	平22	平27	増減率(%)			
						平12/平7	平17/平7	平22/平7	平27/平7
農家数(戸)	787	850	985	978	1,118	108.0	125.2	124.3	142.1
面積(ha)	252	254	344	372	463	100.8	136.5	147.6	183.7

※調査項目変更により、令和2年度以降のデータなし

資料：農林業センサス

## ●農業産出額(推計)

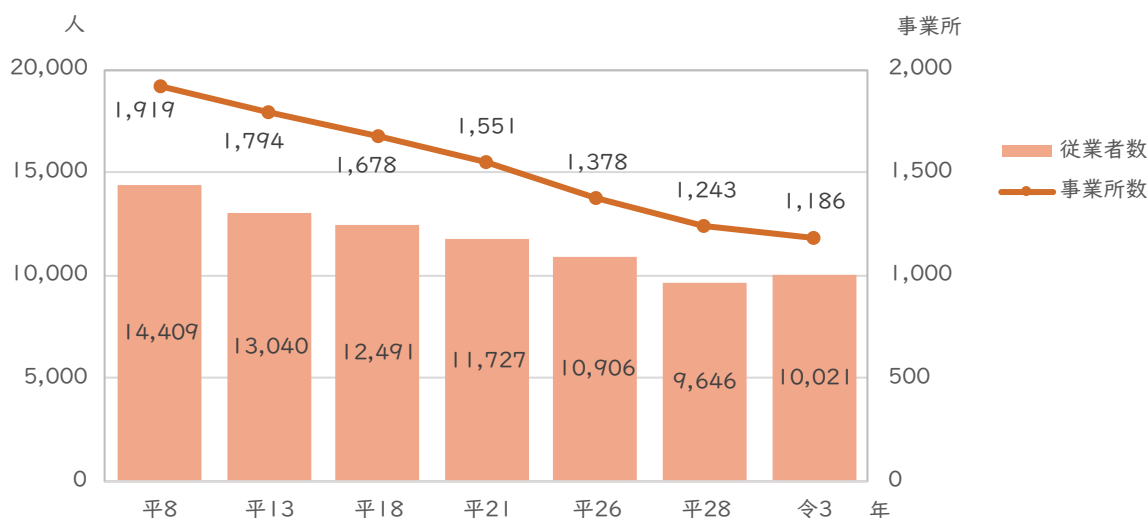
(単位：1,000万円)

区分	産出額	順位	
		県内	全国
産出額計	1,256	7	179
生乳	160	4	101
肉用牛	155	6	124
米	101	17	410
日本なし	52	4	34
乳牛	28	4	91
花き	14	15	445
なす	6	15	251
きゅうり	5	15	441
さといも	4	11	143
ねぎ	4	14	521
ばれいしょ	3	12	308
トマト	3	25	877
うめ	3	2	78

区分	産出額	順位	
		県内	全国
そば	2	8	111
はくさい	2	13	260
ほうれんそう	2	16	524
ぶどう	2	15	502
鶏卵	2	15	529
六条大麦	1	6	39
大豆	1	15	496
かんしょ	1	9	514
だいこん	1	14	511
にんじん	1	9	336
キャベツ	1	17	729
たまねぎ	1	13	421
くり	1	6	159
こんにゃくいも	1	4	26
その他	699	-	-

資料：農林水産省令和3年市町村別農業産出額(推計)

## ●事業所・従業者の推移

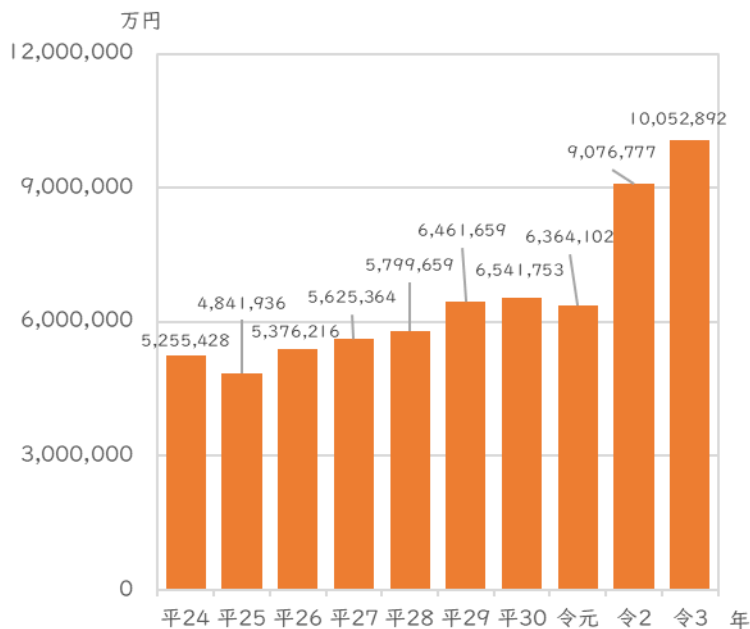


資料：事業所・企業統計調査、経済センサス

# 産業

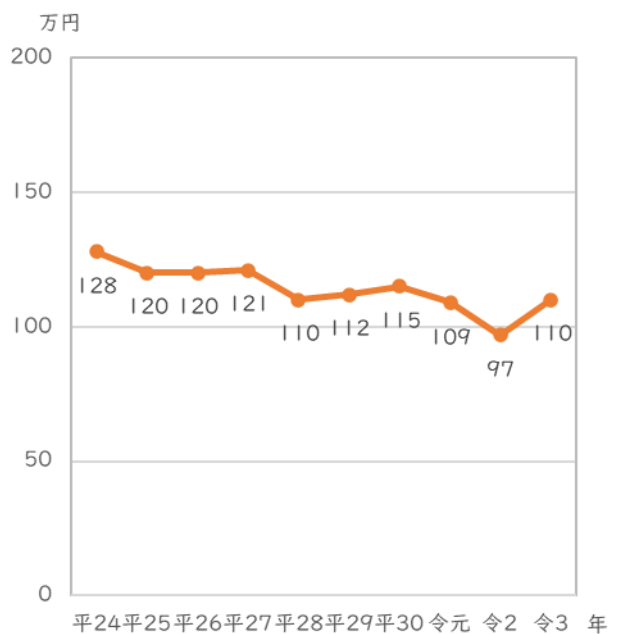
## ●工業の推移（従業員4人以上の事業所） ※令和3年から全事業所

### 製造品出荷額



※平27年・令2年の結果は「平成28年・令和3年経済センサス(活動調査)」、令3の結果は令和4年経済構造実態調査から把握しています。

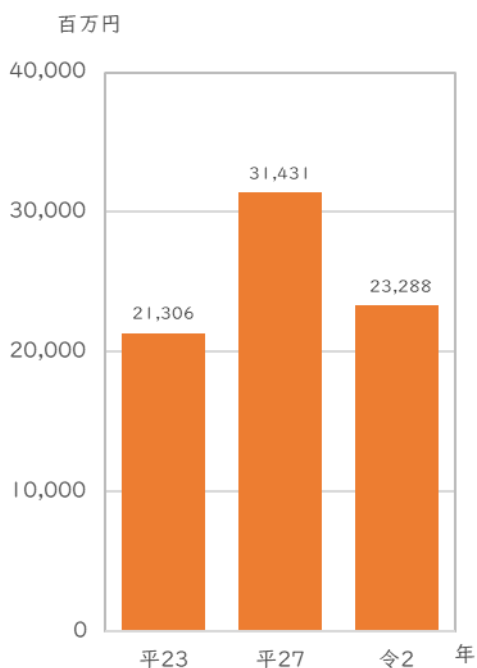
### 事業所数



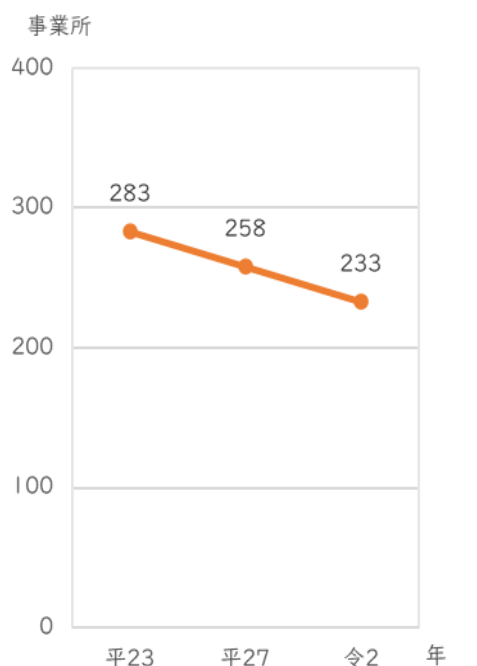
資料：工業統計調査、経済センサス、経済構造実態調査

## ●商業の推移

### 年間商品販売額



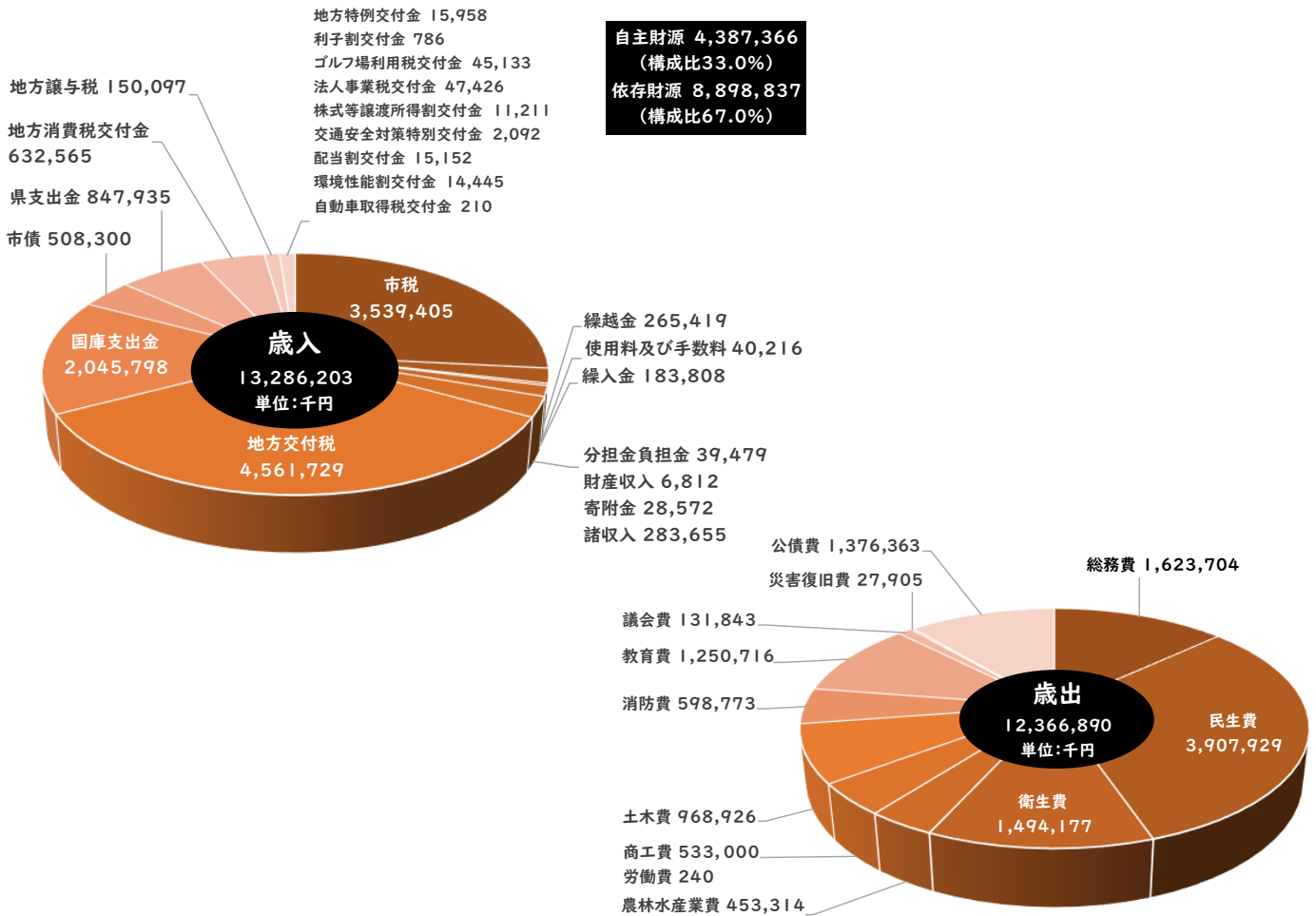
### 事業所数



資料：経済センサス(活動調査)

# 行・財政

## ●令和4年度一般会計決算状況



## ●令和4年度特別会計・企業会計決算状況 (単位:千円)

会計区分		歳入	歳出
国民健康保険		3,544,233	3,443,954
	事業勘定	3,489,178	3,396,817
	診療施設勘定	55,055	47,137
熊田診療所		52,849	46,764
後期高齢者医療		376,329	372,741
介護保険		3,002,346	2,814,288
農業集落排水事業		63,891	57,445
下水道事業		360,673	290,802
水道事業	収益的収支	699,816	547,104
	資本的収支	144,050	477,939
合計		8,244,187	8,051,037

# 行・財政

## ●歴代市長

歴代	氏名	就任年月日	退任年月日
初代	大谷 範雄	H17.11.7	H29.11.5
2	川俣 純子	H29.11.6	在職中

## ●歴代教育長

歴代	氏名	就任年月日	退任年月日
初代	池澤 進	H17.10.1	H27.3.31
2	田代 和義	H27.4.1	在職中

## ●歴代議長

歴代	氏名	就任年月日	退任年月日
初代	青木 一夫	H17.10.12	H18.4.30
2	小森 幸雄	H18.5.2	H20.6.10
3	水上 正治	H20.6.10	H22.4.30
4	滝田 志孝	H22.5.6	H24.3.21
5	中山 五男	H24.3.21	H25.6.4
6	佐藤雄次郎	H25.6.4	H26.4.30
7	佐藤 昇市	H26.5.8	H28.6.7
8	渡辺 健壽	H28.6.7	H30.4.30
9	沼田 邦彦	H30.5.8	R2.6.2
10	久保居光一郎	R2.6.2	R3.7.2
11	渋井 由放	R3.8.6	R4.4.30
12	渋井 由放	R4.5.10	在職中

## ●歴代副市長

歴代	氏名	就任年月日	退任年月日
初代	山口 孝夫	H18.1.1	H20.3.31
2	石川 英雄	H20.5.1	H24.3.31
3	國井 豊	H25.2.1	R2.12.31
4	熊倉 精介	R4.6.1	在職中

## ●歴代副議長

歴代	氏名	就任年月日	退任年月日
初代	船山 榮一	H17.10.12	H18.4.30
2	水上 正治	H18.5.2	H20.6.10
3	五味洵親勇	H20.6.10	H20.11.14
4	大橋 洋一	H20.12.2	H22.4.30
5	平山 進	H22.5.6	H24.3.21
6	高德 正治	H24.3.21	H25.6.4
7	佐藤 昇市	H25.6.4	H26.4.30
8	渡辺 健壽	H26.5.8	H28.6.7
9	久保居光一郎	H28.6.7	H30.4.30
10	田島 信二	H30.5.8	R2.6.2
11	渋井 由放	R2.6.2	R3.8.6
12	小堀 道和	R3.8.6	R4.4.30
13	青木 敏久	R4.5.10	在職中

## ●市の組織図(令和5年4月1日～)

執行機関等		課・室・グループ・出先機関・教育機関		
市長	副市長	総合政策課		
		まちづくり課		
		総務課		
		税務課		
		市民課		
		診療所		
		市民課 南那須分室		
		福祉事務所長 (保健福祉センター内)	健康福祉課	
			こども課	
			こども館・保育園・幼稚園・子育て支援センター	
		農政課		
		商工観光課		
		都市建設課		
上下水道課				
会計管理者				
会計課				
議会		議会事務局		
選挙管理委員会		事務局(総務課内)		
監査委員		事務局(議会事務局内)		
農業委員会		事務局(農政課内)		
固定資産評価審査委員会		事務局(総務課内)		
教育長 (教育委員会)	教委事務局	学校教育課		
		給食センター・小中学校		
		生涯学習課		
		図書館・公民館・運動公園		

	烏山
	南那須
	関連施設

