

# 那須烏山 市勢要覧 2025

## 資料編

### 目 次

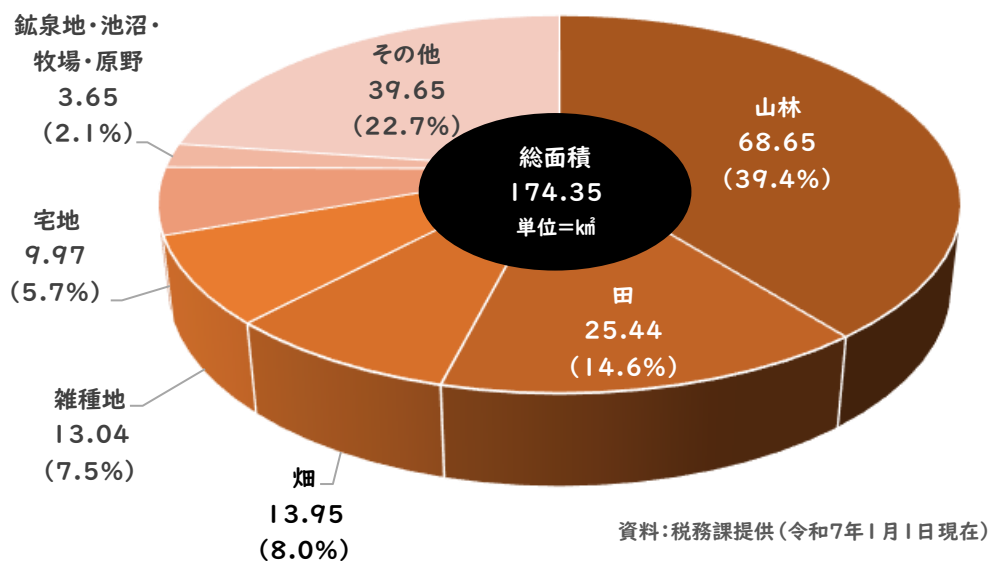
自然	2
人口	3
教育・文化	7
産業	10
行・財政	14

# 自然

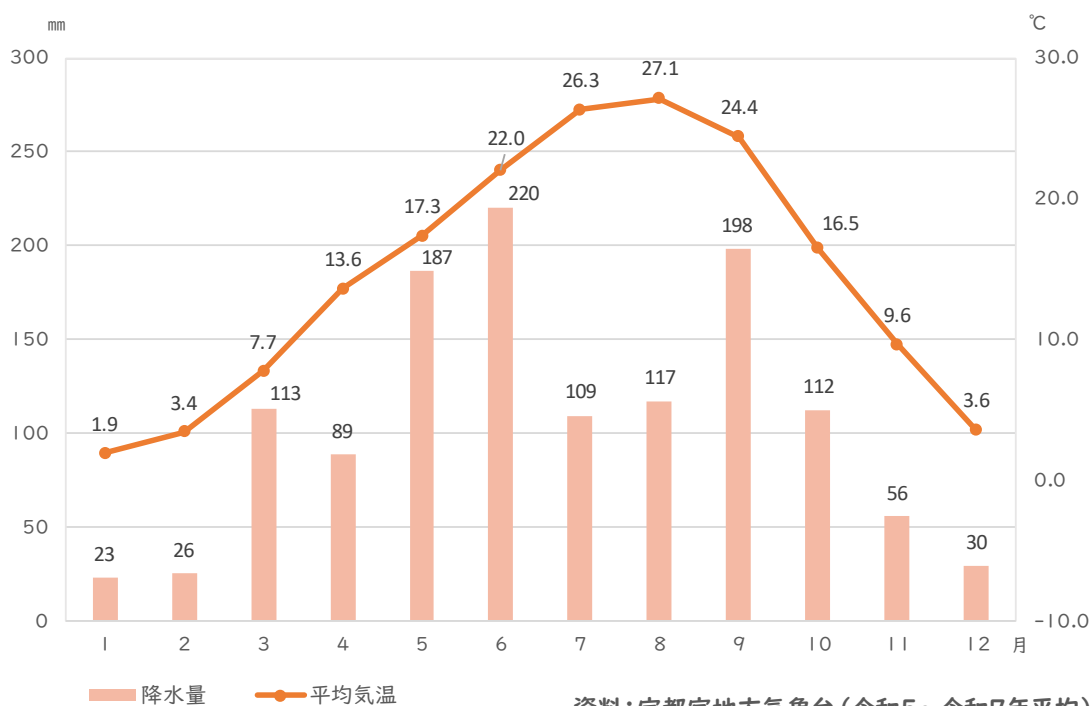
## ●位置

面積	市役所の位置			
	海 抜	東 経	北 緯	所 在 地
174.35km <sup>2</sup>	100.7m	140度9分	36度39分	那須烏山市中央1丁目1番1号

## ●地目別土地面積

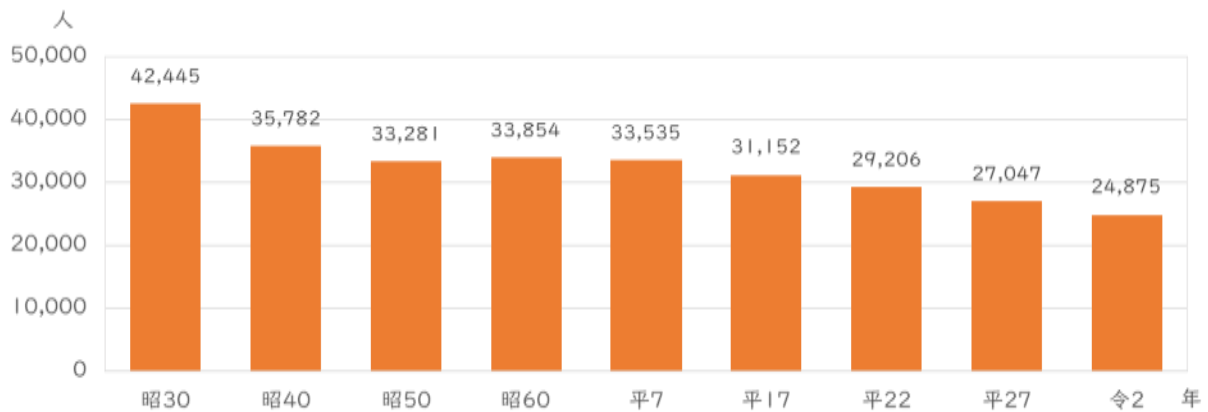


## ●平均気温・降水量



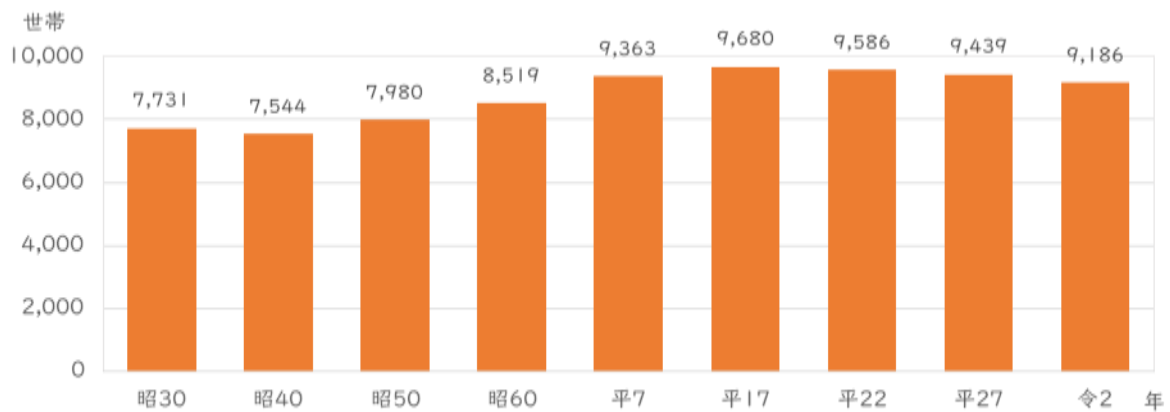
# 人口

## ●人口の推移



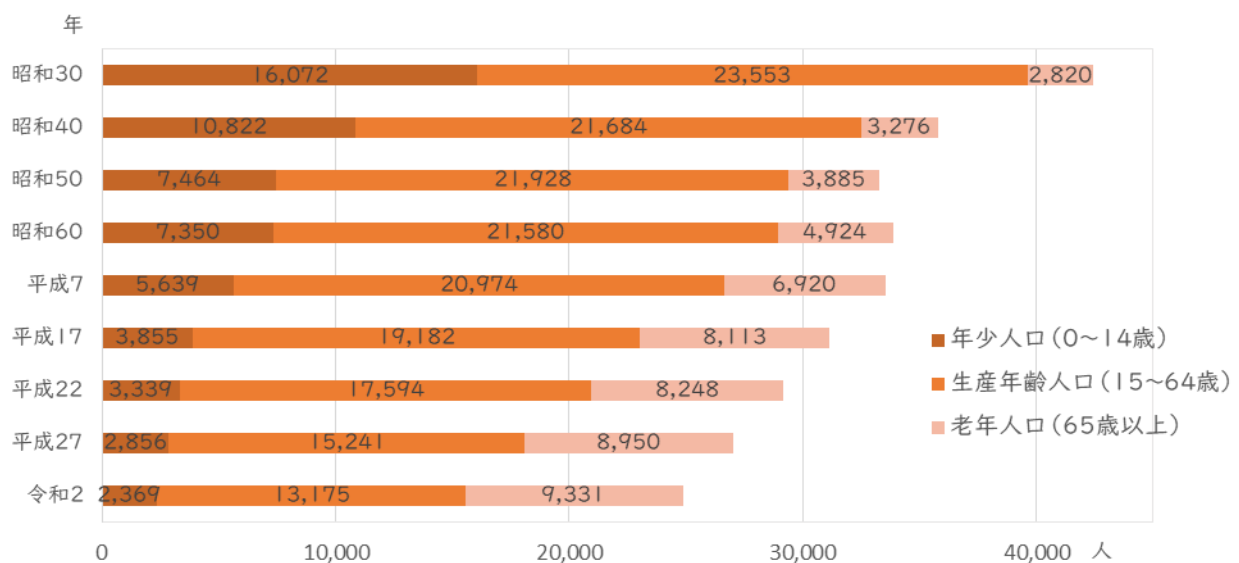
資料：国勢調査

## ●世帯の推移



資料：国勢調査

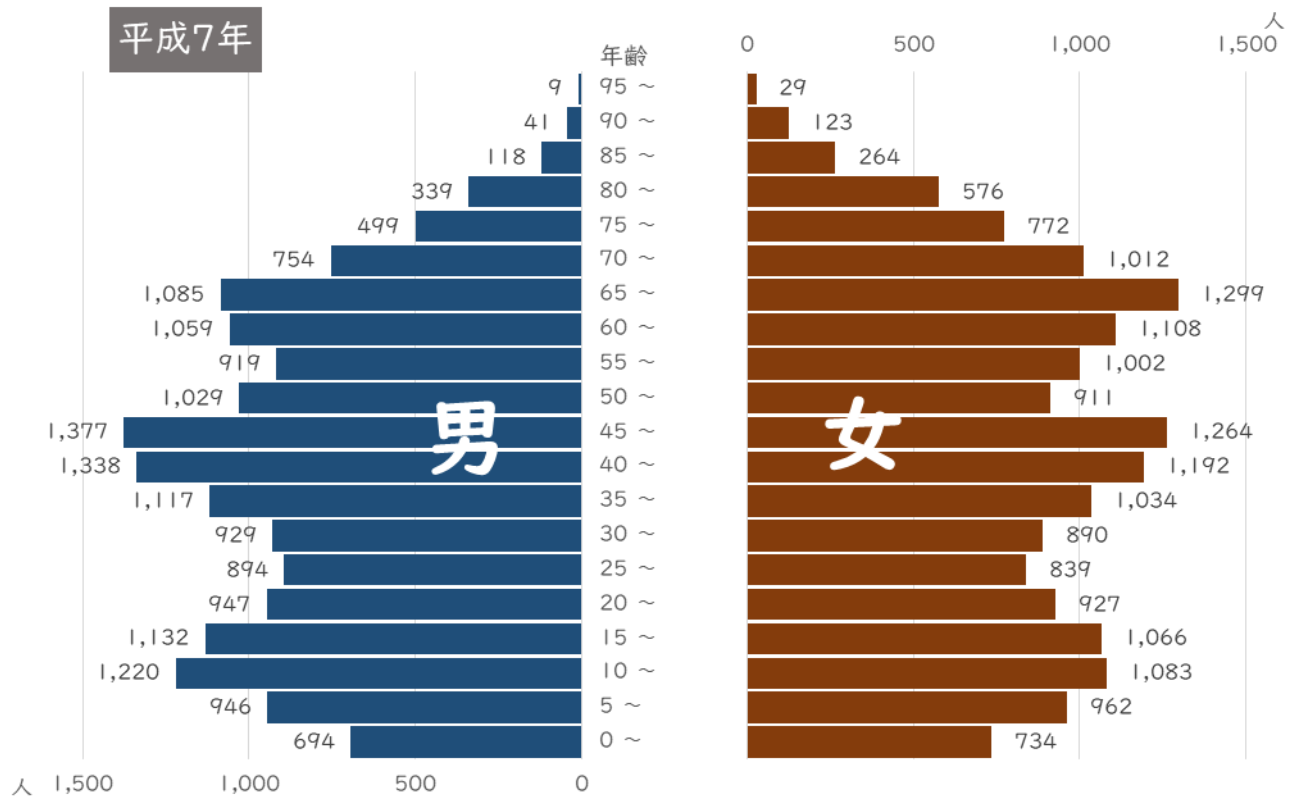
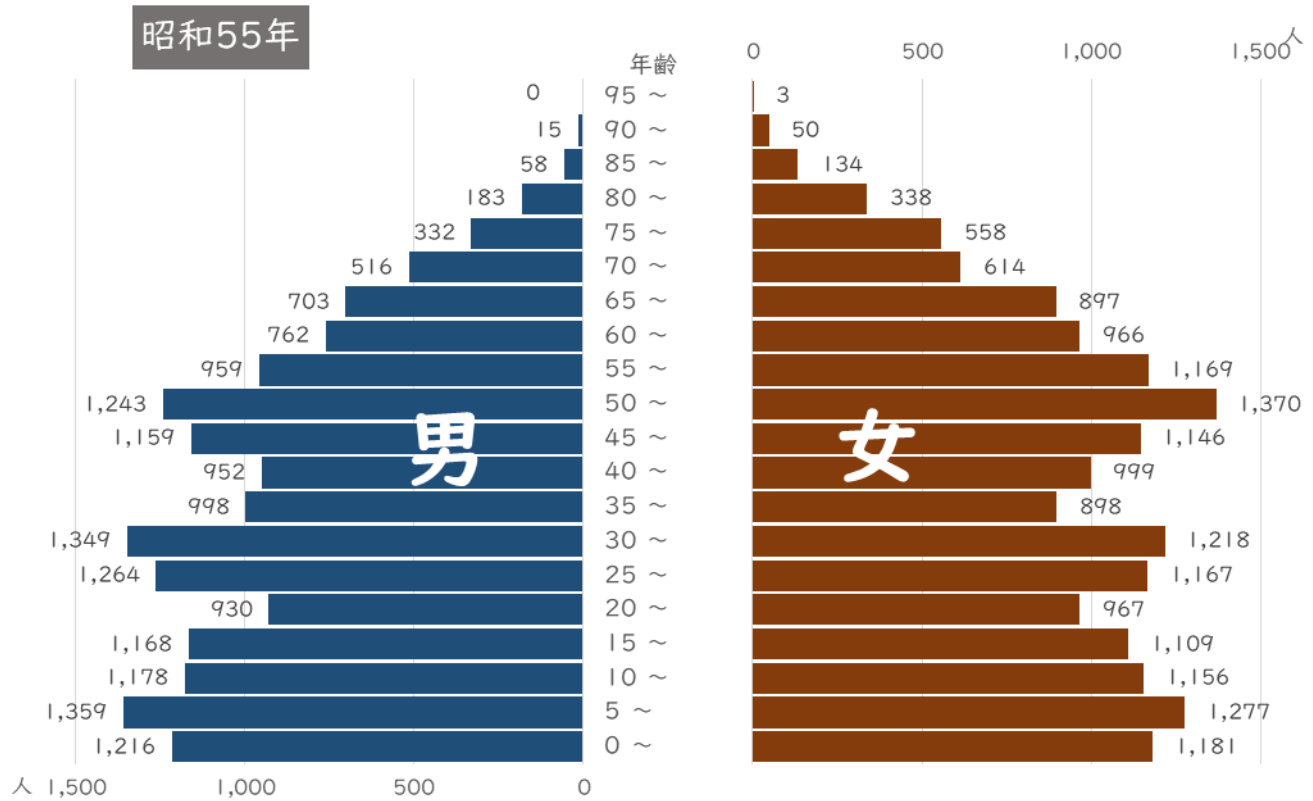
## ●年齢(3区分)別人口の推移

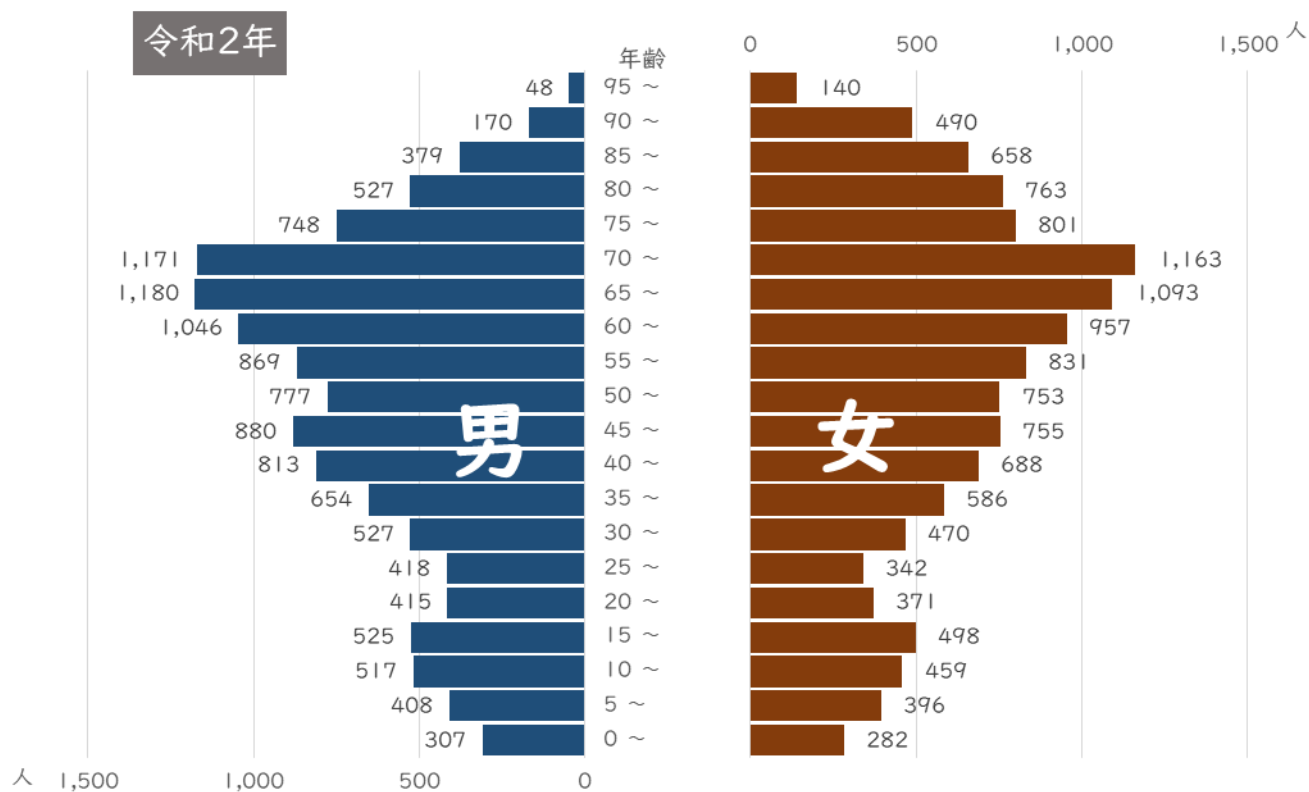


資料：国勢調査

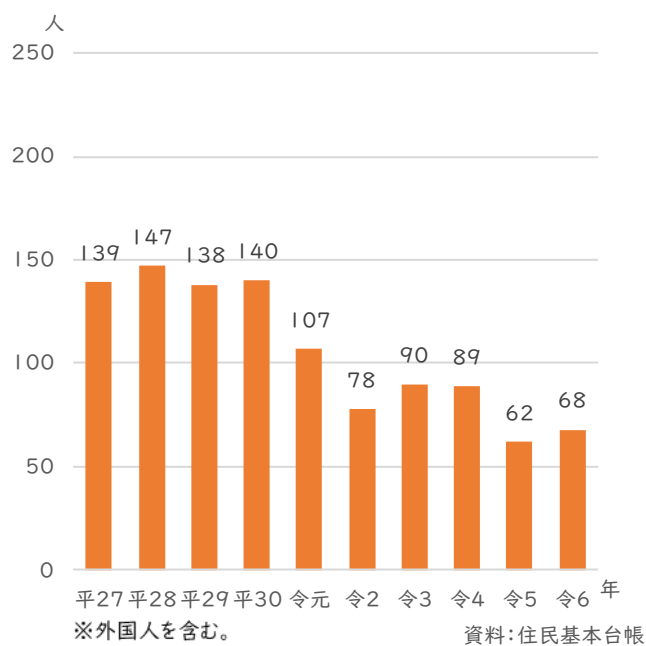
# 人口

## ●男女別人口

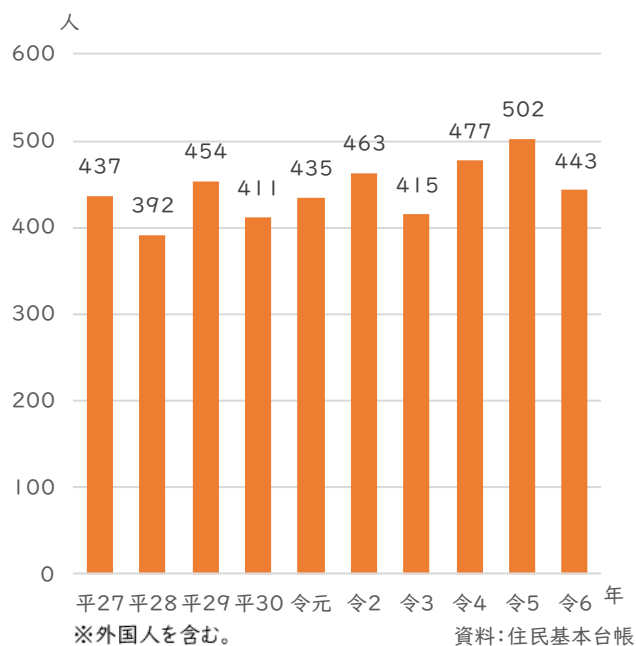




## ●出生数の推移(年別)



## ●死亡数の推移(年別)



# 人口

## ●住所別人口・世帯

(上段:人口、下段:世帯)

住 所	平17	平22	平27	令2
田 野 倉	763 255	687 251	619 233	582 237
岩 子	43 12	45 15	34 10	36 11
小 倉	905 268	884 281	783 271	790 287
宇 井	99 30	124 36	94 31	99 32
大 金	754 247	710 240	671 242	589 221
東 原	236 81	265 91	257 87	236 80
小 河 原	74 17	75 19	71 19	62 18
高 瀬	272 77	254 78	246 78	219 73
大 里	272 83	260 82	250 85	228 82
小 塙	177 52	184 56	176 57	166 60
森 田	344 104	315 107	282 100	269 96
曲 田	110 35	111 36	105 38	87 35
曲 畑	581 163	535 164	460 161	425 170
ハ ケ 代	472 130	406 131	410 133	392 136
福 岡	374 96	364 104	319 98	301 106
鴻 野 山	864 246	876 263	820 268	746 270
小 白 井	212 55	212 58	190 61	157 53
熊 田	691 212	655 211	616 209	553 207
月 次	562 218	543 207	484 219	422 183
南 大 和 久	857 247	826 262	801 267	806 285
藤 田	637 190	572 188	513 182	461 169
三 箇	1150 309	1065 294	1037 300	960 307
上 川 井	355 106	308 91	266 83	246 84
下 川 井	596 167	558 167	545 164	519 162
志 鳥	1205 348	1076 323	954 332	884 325

住 所	平17	平22	平27	令2
中央1丁目	700 255	599 227	517 213	469 196
中央2丁目	506 171	458 168	418 161	366 150
中央3丁目	426 164	387 157	357 133	266 110
金 井	1064 358	974 342	854 328	762 323
南	1088 377	1058 366	1024 362	1039 371
初 音	684 260	586 235	520 229	449 205
旭	1343 467	1234 457	1168 437	1064 422
城 東	455 151	414 150	348 150	283 135
愛 宕 台	48 16	31 14	25 13	28 13
表	9 3	18 6	16 6	15 6
神 長	902 311	902 326	880 326	780 317
滝	152 46	146 45	137 45	129 46
野 上	2146 702	2088 726	1928 730	1844 722
向 田	711 195	650 200	639 200	567 192
落 合	171 50	157 48	138 43	112 42
宮 原	394 132	317 118	294 117	256 102
上 境	1044 319	984 320	923 315	864 319
下 境	731 203	674 204	602 201	538 196
小 原 沢	149 41	134 41	122 40	96 37
小 木 須	464 134	387 123	366 117	341 111
横 枕	153 45	145 47	129 40	128 40
大 木 須	377 123	316 117	274 106	228 91
大 沢	300 86	255 77	236 73	212 71
興 野	1162 346	1149 356	1061 357	1010 365
滝 田	1062 280	1039 271	1007 285	961 270
中 山	493 143	465 136	439 133	381 128
谷 浅 見	808 231	768 230	745 237	674 222
大 桶	900 289	857 292	782 280	691 261
白 久	114 34	104 32	95 34	87 34

資料: 国勢調査

# 教育・文化

## ●市内の園児・児童・生徒数

(単位:人)

	保育園 (4.1)	幼稚園	幼保連携型 認定 こども園	小学校	中学校	中学校 卒業 生徒数
平17	486	336	-	1,624	990	365
平18	497	345	-	1,537	935	355
平19	513	333	-	1,519	864	337
平20	494	305	-	1,505	838	289
平21	476	300	-	1,479	783	305
平22	499	285	-	1,428	776	269
平23	496	294	-	1,381	758	273
平24	492	274	-	1,344	739	247
平25	485	255	-	1,334	702	263
平26	463	259	-	1,261	705	242
平27	399	162	131	1,218	685	235
平28	385	157	140	1,196	674	227
平29	372	91	200	1,198	649	244
平30	371	83	216	1,143	627	214
令元	362	74	210	1,083	628	224
令2	325	59	203	1,075	599	213
令3	282	60	188	1,038	575	198
令4	304	48	190	967	553	220
令5	295	53	188	904	570	184
令6	216	38	164	904	545	175
令7	167	0	252	876	497	194

資料: 学校基本調査、こども課

## ●令和6年度図書館利用状況

	項 目	年 間
南 那 須 図 書 館	開館日数(日)	303
	入館者数(人)	37,631
	貸出冊数(冊)	104,206
	貸出利用者数(人)	24,360
	インターネット利用者数(人)	1,059
	視聴覚利用件数(件)	325
	視聴覚利用者数(人)	170
烏 山 図 書 館	開館日数(日)	304
	入館者数(人)	17,193
	貸出冊数(冊)	47,213
	貸出利用者数(人)	10,868
	インターネット利用者数(人)	1,070

資料: 市行財政報告書

## ●令和6年度運動施設利用状況

施設名	利用者数	施設名	利用者数
緑地運動公園(野球場)	2,489	烏山野球場	2,736
緑地運動公園(多目的)	17,750	烏山運動公園(多目的)	14,919
緑地運動公園(テニス)	11,917	烏山運動公園(テニス)	10,350
スポーツ健康館	4,447	愛宕台運動場	342
南那須運動場	8,493	屋内体育館(野上・向田・七合)	9,561
いきいき交流館	3,959	大桶運動公園	21,071
南那須弓道場	1,140		
B&G海洋センター(プール)	6,086		
那須烏山市武道館	11,930		

資料: 市行財政報告書

# 教育・文化

## ●指定文化財一覧

基準日：各年4月1日

指定別	文化財名	指定年月日
有形文化財(建造物)		
県	宮原八幡宮本殿	H3.10.11
市	神長門(烏山城裏門)	S44.6.14
市	太平寺仁王門	S59.5.23
市	大久保常春公厨子(宮殿)	S61.12.6
市	太平寺本堂	H1.7.17
市	安楽寺山門(四脚門) 附棟札1枚	H4.6.24
市	安楽寺旧薬師堂棟札及び宮殿	H4.6.24
市	加茂神社本殿及び雨覆	H4.6.24
市	稻積神社本殿	H24.3.22
市	鹿島神社本殿 附置札・鏡・宗源宣旨	H26.6.23
市	愛宕神社本殿附棟札及び置札	R3.12.24
有形文化財(絵画)		
県	板絵著色 楊貴妃図	S54.2.2
県	板絵著色 韓信の股くぐり図	S54.2.2
市	弁天星祭図	S43.3.26
市	鯛と酒樽の祝図	S56.3.30
市	玉屋渡辺藤兵衛肖像画	S56.3.30
市	安藤寿貞肖像画	S56.3.30
市	梅に朝日図	S56.3.30
市	鶏図	S56.3.30
市	出開帳図(神楽一万度御旅)	S56.3.30
市	商売繁盛図	S56.3.30
市	花咲爺図	S56.3.30
市	是貞房浄因之図	H4.6.24
市	唐美人の図	H9.11.17
市	鮎の図	H9.11.17
市	鶴の図	H9.11.17
有形文化財(工芸品)		
県	天蓋	S45.7.3
県	旗図罽	S55.2.8
県	太刀 栗原昭秀作	S57.6.25
県	刀 銘 作陽幕下士細川正義同正守造之	S63.12.27
県	わきざし 銘 陸奥守藤原将成	H10.1.16
市	甲冑	S37.3.8
市	軍扇(2柄)	S37.3.8
市	神納庵	S37.3.8
市	透し彫嵌込み扉	S37.3.8
市	伝堀家軍陣用湯釜附箱	S55.3.15
市	山あげ屋台(6台)	H3.3.25
市	刀 銘 下野国烏山住一心斎貫	H9.11.17

指定別	文化財名	指定年月日
有形文化財(彫刻)		
県	松倉山観音堂仏像	S33.4.25
県	木造 千手観音菩薩立像	S44.4.25
県	金銅 観音立像	S55.9.19
県	木造 薬師如来坐像(安楽寺)	S62.8.18
県	木造 薬師如来坐像(西光寺)	S63.4.8
県	銅造 阿弥陀三尊立像	H2.1.26
市	木造 風神・雷神像	S37.3.8
市	木造 二十八部衆像	S37.3.8
市	木造 仁王像	S37.3.8
市	木造 延命地藏菩薩坐像	S37.3.8
市	銅造 聖観音菩薩立像	S42.7.24
市	木造 薬師如来立像	S43.3.26
市	銅造 聖観音菩薩立像	S49.3.19
市	木造 弥勒菩薩立像	H1.3.3
市	銅造 観世音菩薩立像	H1.3.3
市	銅造 千手観音菩薩立像	H1.3.3
市	木造 地藏菩薩立像	H1.3.3
市	木造 毘沙門天立像・両脇侍像	H2.6.19
市	木造 阿弥陀如来立像	H4.6.19
市	木造 十二神将立像	H4.6.24
市	木造 不動明王立像	H4.6.24
市	木造 阿弥陀如来坐像	H4.6.24
市	木造 日光・月光菩薩及び十二神将立像	H4.6.24
市	木造 伝薬師三尊立像	H4.6.24
市	木造 伝阿弥陀三尊像	H4.6.24
市	木造 薬師如来坐像	H4.6.24
市	木造 阿弥陀如来立像(伝御前立)	H4.6.24
市	銅造 聖徳太子誕生仏様像	H5.3.23
市	銅造 阿弥陀如来立像	H5.9.23
市	木造 聖観音菩薩立像	H29.12.15
有形文化財(考古資料)		
市	縄文土器(滝川前遺跡出土)	S39.6.22
市	人物埴輪頭部(塙平古墳出土)	S39.6.22
市	縄文土器(泉遺跡出土)	S39.6.22
市	縄文土器(白山平遺跡出土)、土師器(内越遺跡出土)	S43.3.26
市	縄文土器(滝川前遺跡出土)	S44.3.26
市	大型握槌石器 2点(宮原遺跡出土)	S45.3.13
市	縄文土器(泉遺跡出土)	H1.3.3
市	殊文鏡(東原古墳群出土)	H4.6.24
市	小志鳥横穴墓群出土品	H4.6.24
市	吉原横穴墓群出土品	H4.6.24



# 教育・文化

指定別	文化財名	指定年月日
有形文化財(歴史資料)		
市	大久保常春公木像	S37.3.8
市	勅額大寂院	S37.3.8
市	町絵図改帳	S39.6.22
市	お六姫遺書写	S39.6.22
市	領知目録(2点)	S42.7.24
市	下野烏山領騒動記	S43.3.26
市	烏山城追手門親柱礎石(1対)	S45.3.13
市	キリシタン禁制々札	S45.3.13
市	徒党強訴逃散禁止制札	S45.3.13
市	徒党強訴逃散禁止制札	S45.3.13
市	烏山八景の碑	S45.3.13
市	中世文書(8点)	S46.3.23
市	円応関係文書(4点)	S46.3.23
市	松下石見守寄進状	S46.3.23
市	東阜心越禪師南台八景詩巻	S46.3.23
市	那須系図(2巻)	S46.3.23
市	烏山仕法関係文書(8点)	S46.3.23
市	堀家関係文書(6点)	S46.3.23
市	木造 源翁和尚椅像	S49.7.20
市	烏山城主大久保家累代位牌	S59.5.23
市	圓祖法変更記念碑実記	H1.3.3
市	織田信長公位牌	H4.6.19
有形文化財(古文書)		
市	享保の町絵図	S39.6.22
市	享保五庚子年御裁許御裏書絵図他4点	S44.3.23
市	烏山領下境村小木須村馬草場訴論絵図	S45.3.13
市	元禄の裁許絵図	H4.6.24
市	川俣家文書(弓術関係文書他)	H5.10.1
市	城主拝命時指示書	H24.3.22
市	郷中御条目九十二か条	H24.3.22
市	差出帳(酒主村差出帳)	H24.3.22
市	差出帳(志鳥村指出案詞)	H24.3.22
市	藩政心得三十か条	H24.3.22
市	興野村検地帳	H26.6.23
市	寛政の町絵図 附町絵図箱	H26.6.23
有形文化財(書籍・典籍)		
市	赤坂町祭祀記録	S42.7.24
市	民家分量記	S46.3.23
市	大般若經	H17.8.19
無形文化財		
国選択	程村紙	S52.6.1
有形民俗文化財		
市	間引絵馬	S37.3.8
市	宮原八幡宮絵馬(3点)	S37.3.8
市	巴御前絵馬	S42.7.24
市	宝篋印塔	S43.3.26
市	二十三夜供養塔	S44.3.26
市	道祖神	S45.11.16
市	木造 青面金剛立像	S55.3.15
市	一字一石經	S56.3.30
市	阿弥陀堂千体仏	S59.5.23
市	加茂神社の献額・絵馬群(18点)	H4.6.24
市	稻積神社の献額・絵馬群(45点)	H26.6.23

指定別	文化財名	指定年月日
無形民俗文化財		
国重要	烏山の山あげ行事	S54.2.3
国選択	塙の天祭	S57.12.21
市	興野ささら獅子舞	S39.6.22
市	熊田太々神楽	S43.9.1
市	森田の獅子舞	S43.9.1
市	宮原八幡宮観世流太々神楽	S59.9.11
市	下境佐々良獅子舞	S59.9.11
史跡		
国	長者ヶ平官衙遺跡附東山道跡	H21.2.12
国	烏山城跡	R5.3.20
市	御救小屋跡	S37.3.8
市	円応和尚の墓	S37.3.8
市	菅谷八郎右衛門の墓	S37.3.8
市	那須家六代の墓	S37.3.8
市	中山横穴墓群	S43.3.26
市	庭園	S43.3.26
市	曲田横穴墓群	S43.9.1
市	大和久古墳群	S43.9.1
市	十二口横穴墓群	S43.9.1
市	放下僧館跡	S43.9.1
市	耕便門の碑	S45.3.13
市	大久保次郎左衛門の墓	S50.4.8
市	阿弥陀堂板碑	S58.12.7
市	渡邊潭北の墓	H1.3.3
市	芝下横穴墓群	H4.6.24
市	大田原氏累代の墓碑	H4.6.24
市	小志鳥横穴墓群	H4.6.24
市	久保前古墳	H4.6.24
天然記念物		
県	菩提久保のボダイジュ	H7.8.22
市	太平寺のカヤ	S37.3.8
市	ヒカゲツツジ	S47.6.14
市	イワウチワ	S47.6.14
市	クモノスシダ	S55.3.15
市	宝蔵寺のカヤ	S57.11.4
市	宝幢院のカヤ	S58.2.22
市	高瀬のカヤ	S60.9.27
市	弁天様の大イチョウ	S60.9.27
市	高尾神社のケヤキ	S60.9.27
市	志鳥の傘藤	S60.9.27
市	志鳥の一本杉	S60.9.27
市	西山辰街道の大桜	H4.6.24
市	諏訪神社のコウヤマキ	H4.6.24
市	上川井のツガ	H4.6.24
市	稻積城址の祠叢	H26.6.23
市	国見大久保のユコウ	H26.6.23
市	向田のナツメ	R2.8.11

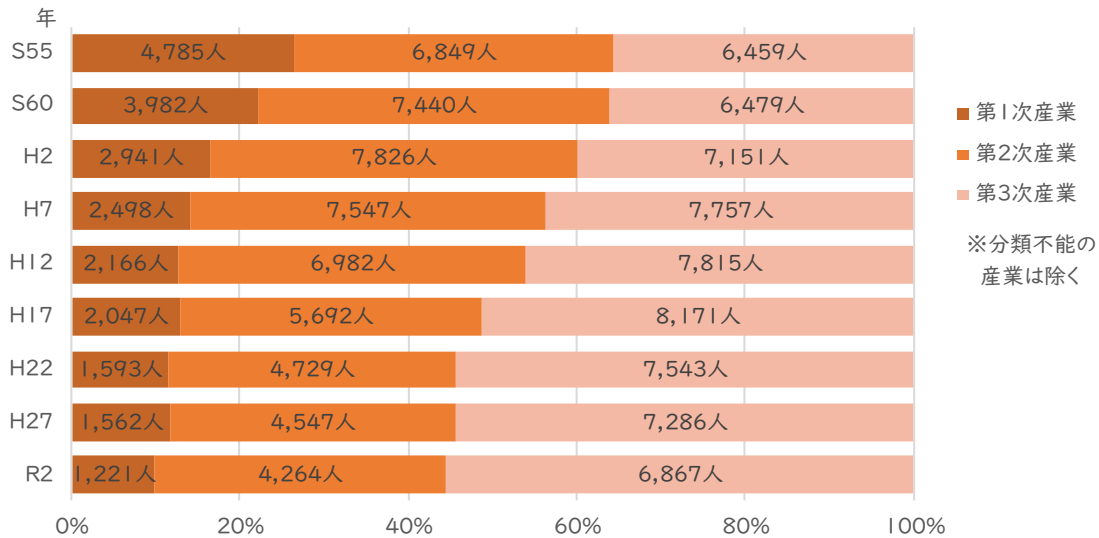
# 産業

## ●産業別就業者数の推移

(単位:人)

産業区分		昭55	平7	R2
第1次産業		4,785	2,498	1,221
	農業	4,760	2,482	1,201
	林業	13	13	17
	漁業	12	3	3
第2次産業		6,849	7,547	4,264
	鉱業	38	12	1
	建設業	1,474	1,823	967
	製造業	5,337	5,712	3,296
第3次産業		6,459	7,757	6,867
	電気・ガス・水道業	40	48	31
	情報通信業	689	728	65
	運輸業			587
	卸売・小売業	2,681	2,635	1,556
	金融・保険業	221	266	136
	不動産業	21	39	100
	学術研究、専門・技術サービス業			315
	飲食店・宿泊業			451
	医療・福祉業	2,288	3,491	1,535
	生活関連サービス業、娯楽業			510
	教育・学習支援業			442
	複合サービス事業			180
	サービス業(他に分類されないもの)	519	550	592
	公務(他に分類されないもの)			367
分類不能の産業		1	0	0
合計		18,094	17,802	12,352

資料:国勢調査



## ●男女別就業者数の推移

(単位:人)

	S55	S60	H2	H7	H12	H17	H22	H27	R2
総数	18,094	17,904	17,923	17,802	17,004	15,927	14,481	13,488	12,352
男	10,195	10,204	10,188	10,281	9,837	9,144	8,240	7,650	6,968
女	7,899	7,700	7,735	7,521	7,167	6,783	6,241	5,838	5,384

資料:国勢調査

## ●農家（専兼業別農家）の推移

(単位:人)

年	販売農家					自給的農家
	合計	専業農家	兼業農家	第1種 兼業農家	第2種 兼業農家	
平7	2,482	233	2,249	215	2,034	444
平12	2,256	256	2,000	165	1,835	472
平17	1,962	268	1,694	178	1,516	622
平22	1,569	311	1,258	162	1,096	742
平27	1,324	324	1,000	111	889	724
令2	1,003	-	-	-	-	621

※調査項目変更により、令和2年度以降の専兼業の内訳は不明

資料:農林業センサス

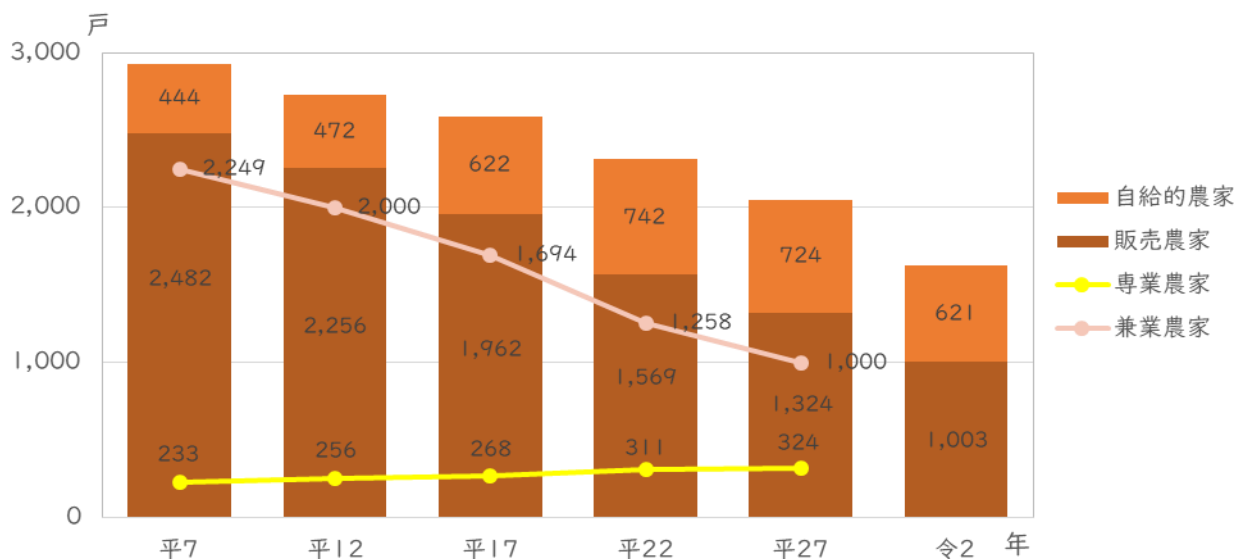
農家……………経営耕地10a以上又は農産物販売額15万円以上

自給的農家……………経営耕地30a未満かつ農産物販売額50万円未満

販売農家……………経営耕地30a以上又は農産物販売額50万円以上

第1種兼業農家……農業所得が主

第2種兼業農家……農業所得が従



## ●経営耕地（総農家）面積

(単位:ha)

年	総数	田	畑	樹園地
昭30	4,183	1,830	2,303	50
昭40	4,039	1,915	2,067	57
昭50	3,863	2,507	1,113	243
昭60	3,969	2,600	1,068	301
平2	3,728	2,493	1,012	223
平7	3,514	2,400	898	216
平12	3,312	2,371	800	141
平17	2,940	2,173	641	126
平22	2,785	2,049	630	106
平27	2,473	1,854	532	87
令2	2,308	1,647	590	71

資料:農林業センサス

# 産業

## ●耕作放棄地の状況

年	平7	平12	平17	平22	平27	増減率(%)			
						平12/平7	平17/平7	平22/平7	平27/平7
農家数(戸)	787	850	985	978	1,118	108.0	125.2	124.3	142.1
面積(ha)	252	254	344	372	463	100.8	136.5	147.6	183.7

※調査項目変更により、令和2年度以降のデータなし

資料：農林業センサス

## ●農業産出額(推計)

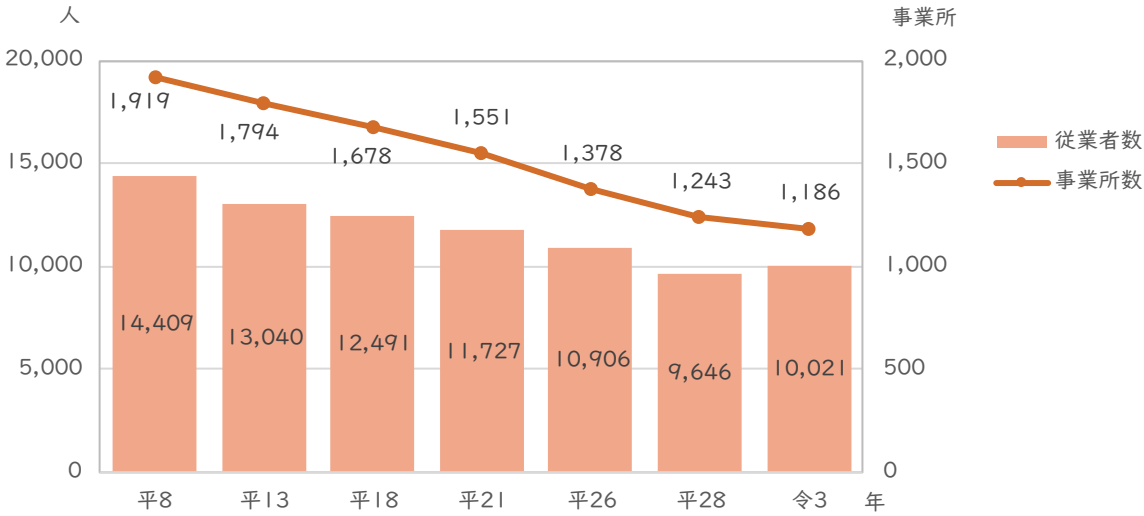
(単位：1,000万円)

区分	産出額	順位	
		県内	全国
産出額計	1,223	8	209
生乳	174	4	101
肉用牛	141	9	147
米	128	17	358
日本なし	52	4	34
乳牛	16	4	87
花き	16	15	434
ねぎ	5	14	494
なす	5	15	256
きゅうり	5	15	453
さといも	4	11	160
そば	3	6	80
鶏卵	3	15	529
トマト	3	25	856

区分	産出額	順位	
		県内	全国
うめ	2	2	105
ばれいしょ	2	12	321
はくさい	2	13	249
だいこん	2	14	456
ぶどう	2	15	497
ほうれんそう	2	16	511
こんにゃくいも	1	4	25
ピーマン	1	5	564
六条大麦	1	7	41
くり	1	7	171
にんじん	1	9	356
かんしょ	1	9	503
たまねぎ	1	13	487
大豆	1	14	414
その他	648	-	-

資料：農林水産省令和5年市町村別農業産出額(推計)

## ●事業所・従業者の推移

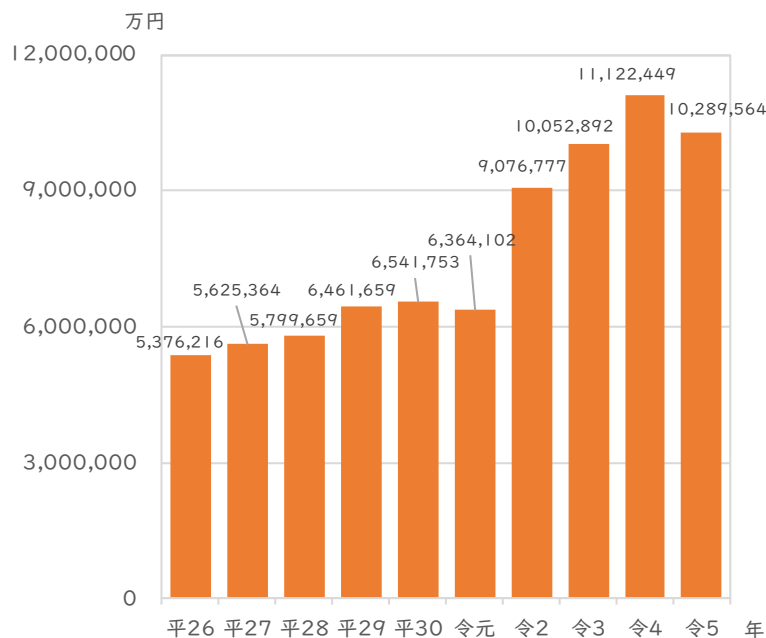


資料：事業所・企業統計調査、経済センサス

# 産業

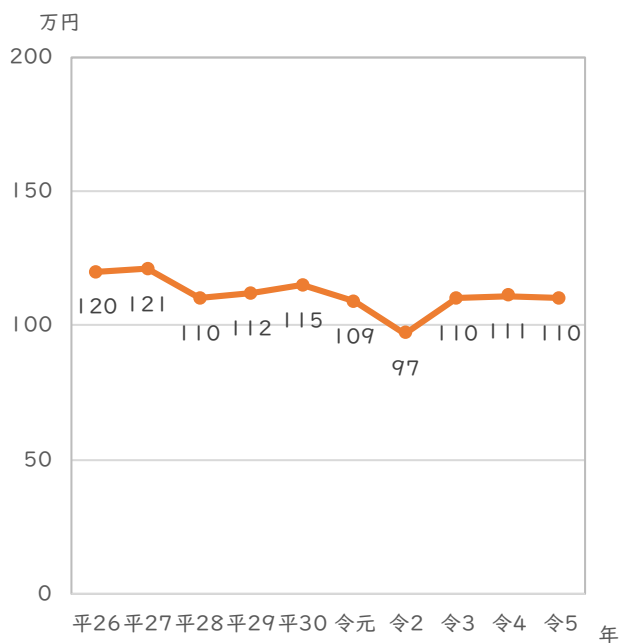
## ●工業の推移（従業員4人以上の事業所） ※令和3年から全事業所

### 製造品出荷額



※平27年・令2年の結果は「平成28年・令和3年経済センサス(活動調査)」、令3・令4・令5の結果は経済構造実態調査から把握しています。

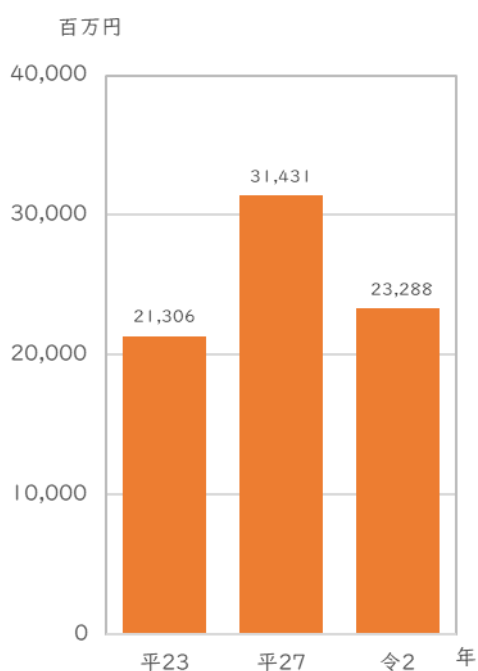
### 事業所数



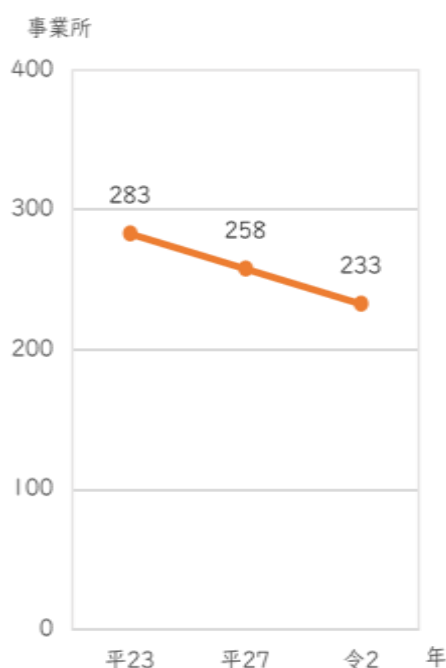
資料：工業統計調査、経済センサス、経済構造実態調査

## ●商業の推移

### 年間商品販売額



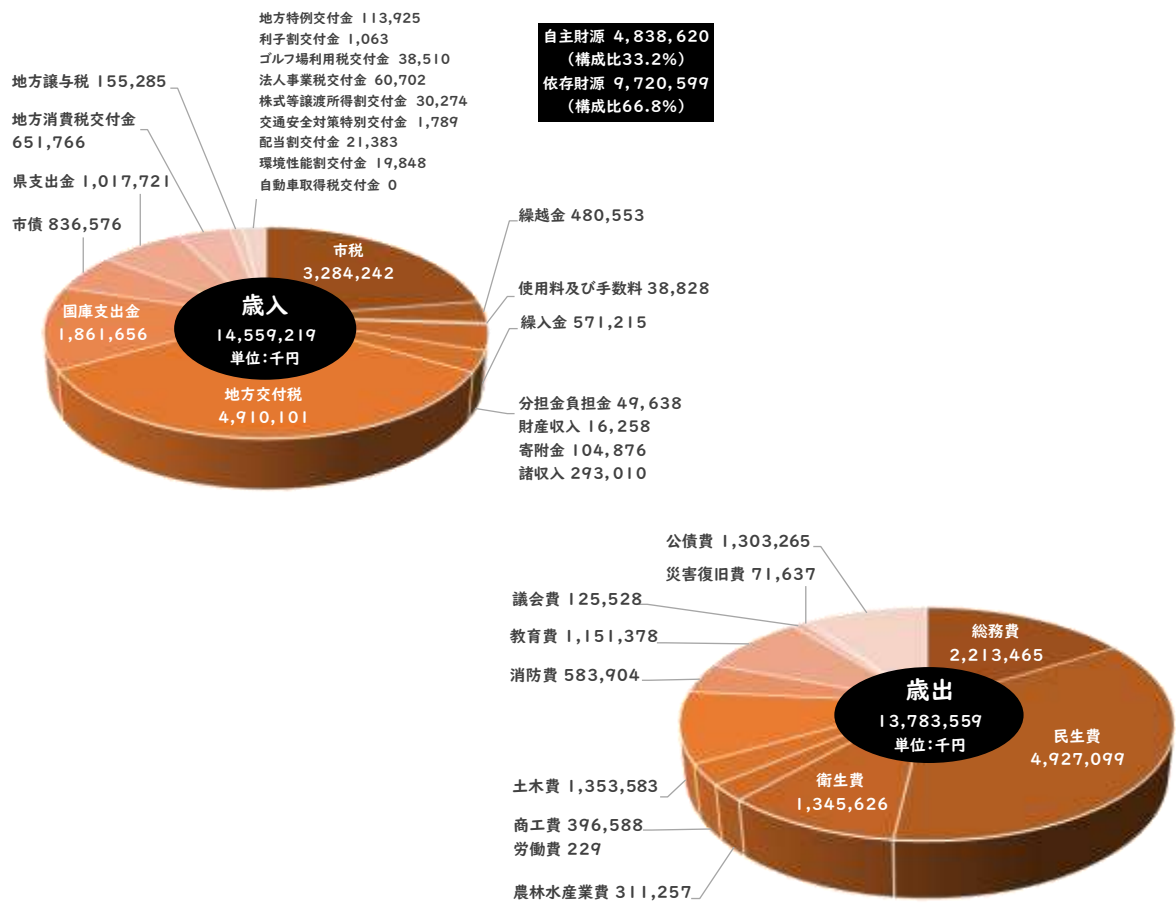
### 事業所数



資料：経済センサス(活動調査)

# 行・財政

## ●令和6年度一般会計決算状況



## ●令和6年度特別会計・公営企業会計決算状況

特別会計 (単位:千円)

会計区分	歳入	歳出
国民健康保険	3,129,306	3,041,662
事業勘定	3,076,602	2,991,587
診療施設勘定	52,704	50,075
熊田診療所	55,831	48,922
後期高齢者医療	399,687	392,859
介護保険	2,943,735	2,845,571
境財産区	532	479
合計	6,529,091	6,329,493

### 公営企業会計

水道事業	収益の収支	619,888	565,353
	資本的収支	91,409	506,156
下水道事業	収益の収支	407,520	362,454
	資本的収支	148,835	261,209

## ●歴代市長

歴代	氏名	就任年月日	退任年月日
初代	大谷 範雄	H17.11.7	H29.11.5
2	川俣 純子	H29.11.6	在職中

## ●歴代教育長

歴代	氏名	就任年月日	退任年月日
初代	池澤 進	H17.10.1	H27.3.31
2	田代 和義	H27.4.1	R6.3.31
3	内藤 雅伸	R6.4.1	在職中

## ●歴代議長

歴代	氏名	就任年月日	退任年月日
初代	青木 一夫	H17.10.12	H18.4.30
2	小森 幸雄	H18.5.2	H20.6.10
3	水上 正治	H20.6.10	H22.4.30
4	滝田 志孝	H22.5.6	H24.3.21
5	中山 五男	H24.3.21	H25.6.4
6	佐藤雄次郎	H25.6.4	H26.4.30
7	佐藤 昇市	H26.5.8	H28.6.7
8	渡辺 健壽	H28.6.7	H30.4.30
9	沼田 邦彦	H30.5.8	R2.6.2
10	久保居光一郎	R2.6.2	R3.7.2
11	渋井 由放	R3.8.6	R4.4.30
12	渋井 由放	R4.5.10	R6.5.30
13	青木 敏久	R6.5.30	R7.9.17
14	中山 五男	R7.9.17	在職中

## ●歴代副市長

歴代	氏名	就任年月日	退任年月日
初代	山口 孝夫	H18.1.1	H20.3.31
2	石川 英雄	H20.5.1	H24.3.31
3	國井 豊	H25.2.1	R2.12.31
4	熊倉 精介	R4.6.1	在職中

## ●歴代副議長

歴代	氏名	就任年月日	退任年月日
初代	船山 榮一	H17.10.12	H18.4.30
2	水上 正治	H18.5.2	H20.6.10
3	五味渕親勇	H20.6.10	H20.11.14
4	大橋 洋一	H20.12.2	H22.4.30
5	平山 進	H22.5.6	H24.3.21
6	高德 正治	H24.3.21	H25.6.4
7	佐藤 昇市	H25.6.4	H26.4.30
8	渡辺 健壽	H26.5.8	H28.6.7
9	久保居光一郎	H28.6.7	H30.4.30
10	田島 信二	H30.5.8	R2.6.2
11	渋井 由放	R2.6.2	R3.8.6
12	小堀 道和	R3.8.6	R4.4.30
13	青木 敏久	R4.5.10	R6.5.30
14	矢板 清枝	R6.5.30	在職中

## ●市の組織図(令和7年4月1日～)

執行機関等		課・室・グループ・出先機関・教育機関		
市長	副市長	総合政策課		
		まちづくり課		
		総務課		
		税務課		
		市民課	診療所	
		市民課 南那須分室		
		福祉事務所長 (保健福祉センター内)	健康福祉課	
			こども課(こども家庭センター)	
			認定こども園・保育園・子育て支援センター	
		農政課		
		商工観光課		
		都市建設課		
		上下水道課		
		会計管理者	会計課	
議会		議会事務局		
選挙管理委員会		事務局(総務課内)		
監査委員		事務局(議会事務局内)		
農業委員会		事務局(農政課内)		
固定資産評価審査委員会		事務局(総務課内)		
教育長 (教育委員会)	教委事務局	学校教育課	給食センター・小中学校	
		生涯学習課	図書館・公民館・運動公園	

	烏山
	南那須
	関連施設

